

DETALJPLAN FÖR

Valhalla 14

Klippans kommun, Skåne län

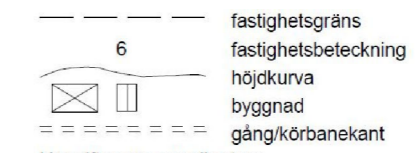
ANTAGANDE

Planhandlingar

Plankarta med bestämmelser
Planbeskrivning inkl. bilagor
Granskningsutlåtande

UPPLYSNINGAR

GRUNDKARTANS BETECKNINGAR

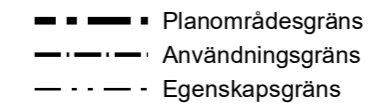


Uppgifter om grundkartan:
Koordinatsystem Sweref 99 13 30, RH2000.
Kartan är ett utdrag från vår digitala kartbas.

PLANBESTÄMMELSER

Följande gäller inom områden med nedanstående beteckningar.
Endast angiven användning och utformning är tillåten.
Där beteckning saknas gäller bestämmelsen inom hela planområdet.

GRÄNSBETECKNINGAR



ANVÄNDNING AV MARK OCH VATTEN

Kvartersmark

BCDS Bostäder, Centrum, Vård, Skola

E Tekniska anläggningar

EGENSKAPSBESTÄMMELSER FÖR KVARTERSMARK

Utnyttjandegrad

e₂ 00 Största byggnadsarea i procent av fastighetsarea

Begränsning av markens utnyttjande

Marken får inte förses med byggnad

På marken får endast komplementbyggnad uppföras

Höjd på byggnader

Högsta byggnadshöjd i meter

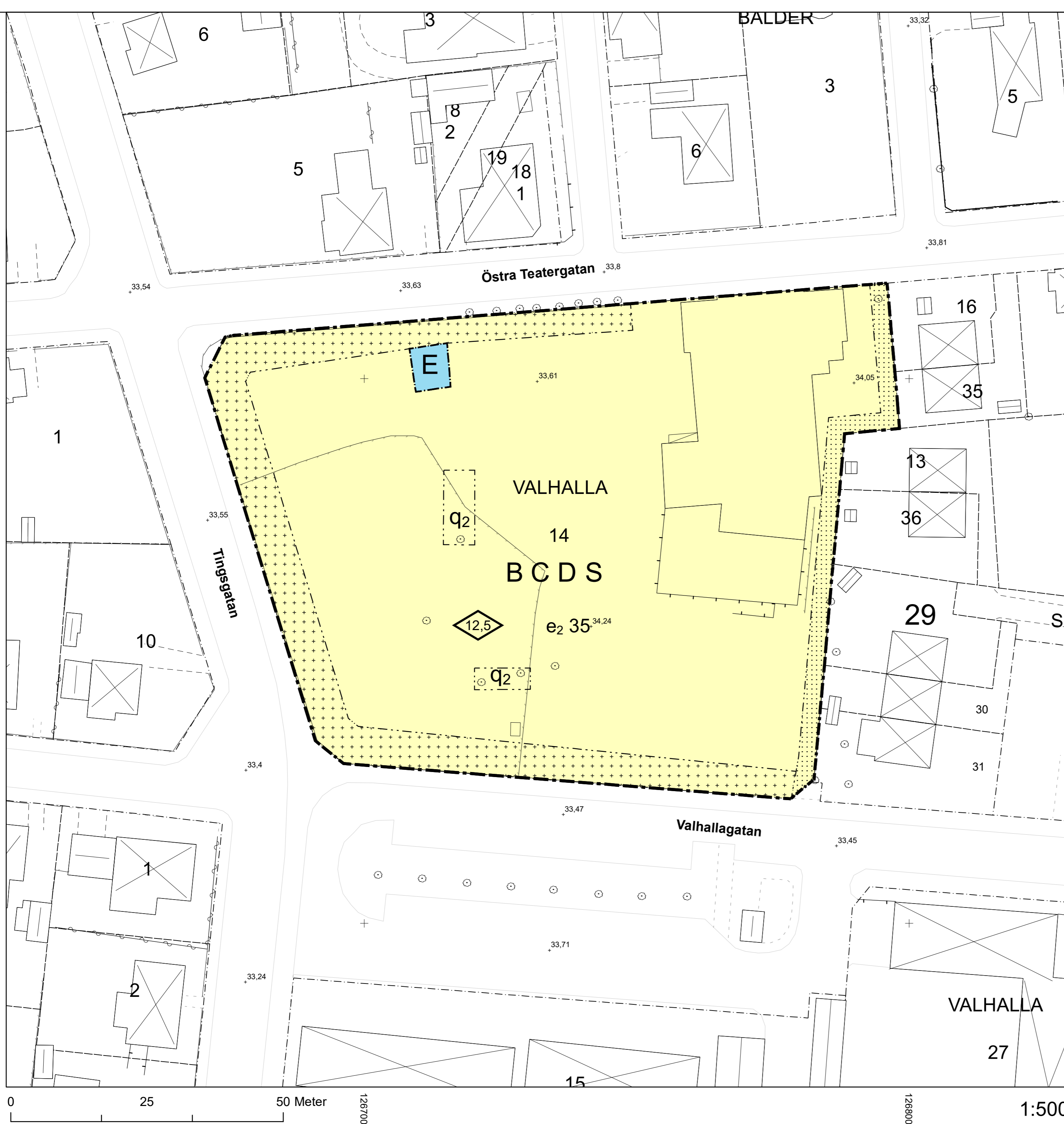
Skydd av kulturvärden

Q₂ Träd skall bebehållas och vid behov ersättas

ADMINISTRATIVA BESTÄMMELSER

Genomförandetiden är 5 år från det datum planen vinner laga kraft

BESLUT Antagande 2018-xx-xx



0 25 50 Meter

126700

126800

1:500 A2

