Naturvårdsprogram

för Klippans kommun

Inledning

Innehållsförteckning

Inledning	2
Miljöbalken	8
Naturen i Klippan	11
Skyddad natur	17
Strategier för naturvården	30
Metodik för naturvärdesinventering	32
Objektsbeskrivningar, land	41
Objektsbeskrivningar, vatten	127

Författare: Tord Andersson (Klippans kommun), Andreas Malmqvist och Anna Elf (Naturcentrum AB).
Layout: Anna Elf, Naturcentrum AB
Foto: Andreas Malmqvist, Naturcentrum AB.

Antaget av kommunfullmäktige 2019-11-25.

Information om Naturvårdsprogram lämnas av: Tord Andersson, tord.andersson@klippan.se
Telefon växel: 0435-280 00

Framtagande av programmet har delfinansierad med bidrag från LONA (LOkala NAturvårdssatsningen, Naturvårdsverket).

Vad är ett naturvårdsprogram?

Ett naturvårdsprogram innehåller strategier för naturvårdsarbetet och en objektiv kunskapssammanställning som pekar ut de mest värdefulla naturområdena i kommunen. Ett naturvårdsprogram utgör underlag till all fysisk planering och myndighetsutövning, både på kommunal- och regional nivå. Det ska också vara ett stöd och källa till inspiration i allt arbete som rör mark, vatten och natur. Naturvårdsprogrammet kan användas av kommuntjänstemän, privatpersoner, konsulter, ideella föreningar och alla som är intresserade av naturen i Klippan.

Bakgrund

År 1997 genomfördes en kommunövergripande naturvårdsinventering vilken blev ett viktigt avstamp för naturvårdsarbetet i kommunen. I inventeringen beskrevs ett antal värdefulla naturområden med förslag på lämpliga åtgärder för att bibehålla dess värden. Inventeringen blev ett viktigt planeringsunderlag och en del av ÖP 2002. År 2007 blev kommunens första naturvårdsprogram klart. Programmet beskrev målsättningarna för kommunens naturvårdsarbete och vilka åtgärder som skulle genomföras under perioden år 2008 till och med år 2015.

Syfte

Naturvårdsprogram för Klippans kommun ska ange den övergripande inriktningen på kommunens naturvårdsarbete och i text, bild och kartor redovisa kända områden med höga naturvärden. Detta ska sedan utgöra underlag för all kommunal planering på både översikts- och detaljplanenivå samt vara vägledande i den allmänna skötseln av mark och vatten. Programmet ska också vara en allmän kunskapsbank över kommunens natur och en inspirationskälla för fortsatta upptäckter av Klippans natur. Förhoppningen är att programmet ska kunna tilltala och vara till nytta för såväl specialintresserade som en mer brett intresserad allmänhet.

Arbete med naturvård

Biologisk mångfald

Naturvårdsarbete handlar i mångt och mycket om att bevara biologisk mångfald. Biologisk mångfald eller biodiversitet som det också kallas är den samlade variationen av alla organismer och livsmiljöer (biotoper) som finns i ett område. Betydelsen inkluderar flera dimensioner som genetisk mångfald, från mångfald inom arter till mångfald av ekosystem. De olika typerna av mångfald hänger ihop i ett komplext samband och naturvårdsarbete kan ses som ett medel att uppnå målet med biologisk mångfald.

Konventionen om biologisk mångfald undertecknades vid FN:s konferens om miljö och utveckling (i Rio, 1992) och trädde i kraft 1993, då även Sverige undertecknade den. I stor utsträckning kopplar vi i Sverige målen för arbetet inom konventionen till

våra nationella miljökvalitetsmål och etappmål för miljömålen. Ramarna anges även i miljöbalken och i regeringens proposition ”En svensk strategi för biologisk mångfald och ekosystemtjänster” (2014).

Tillståndet för biologisk mångfald

Det finns ingen heltäckande övervakning av den biologiska mångfalden i Sverige, eller någon annanstans i världen, men tack vare Svenska artprojektet vid ArtDatabanken vid SLU är den svenska biologiska mångfalden relativt väl känd. ArtDatabanken har sedan 2002 i uppdrag av regeringen att kartlägga, beskriva och tillgängliggöra kunskap om alla Sveriges flercelliga växter, svampar och djur. Inom landet bedrivs också nationell miljöövervakning, till exempel inom projektet NILS (nationell inventering av landskapet i Sverige) och övervakning av arter och naturtyper som omfattas av EU:s art- och habitatdirektiv (s.k. biogeografisk övervakning).

Den nationella rödlistan

Vart femte år bedöms tillståndet för Sveriges växter, djur och svampar i den s.k. rödlistan som tas fram av ArtDatabanken genom ett stort samarbete med många olika artexperter. I rödlistan bedöms risken för att enskilda arter ska försvinna från Sverige. Listan omfattar arter som har minskat eller har små populationer och därmed löper en ökad risk att dö ut från landet.

Violettkantad guldvinge, en av många rödlistade arter i Klippan (kategori NT).

De nationella miljömålen

Beslutet om miljömålssystemet fattades av riksdagen i april 1999 och består av ett generationsmål, 16 miljökvalitetsmål samt 17 etappmål inom områdena avfall, biologisk mångfald, farliga ämnen och klimat. Sveriges miljömål är det nationella genomförandet av den ekologiska dimensionen av de globala hållbarhetsmålen.

Sex av miljömålen har direkt inverkan på naturvårdsarbetet: Levande sjöar och vattendrag, Halv i balans samt levande kust och skärgård, Myllrande våtmarker, Levande skogar, Ett rikt odlingslandskap och Ett rikt växt- och djurliv. I arbetet med miljömålen har länsstyrelserna en övergripande och samordnande roll som regionala miljömyndigheter. De ska arbeta tillsammans med andra regionala myndigheter och organ och i dialog med kommuner, näringsliv och frivilliga organisationer. Skogsstyrelsen ansvarar för arbete med och uppföljning av mål som rör miljökvalitetsmålet Levande skogar på regional nivå.

Kommunerna är mycket viktiga i arbetet för att nå miljömålen. Genom att översätta nationella och regionala miljömål till lokala mål och åtgärder blir miljömålen redskap för den lokala politiken.

Figur 1. De nationella miljömålen.

Grön infrastruktur

Grön infrastruktur är ett arbetssätt som innebär att långsiktigt planera för hållbara landskap. I Sverige finns följande definition av grön infrastruktur: ”Ett ekologiskt funktionellt nätverk av livsmiljöer och strukturer, naturområden samt anlagda element som utformas, brukas och förvaltas på ett sätt så att biologisk mångfald bevaras och för samhället viktiga ekosystemtjänster främjas i hela landskapet”. Länsstyrelsen har av Naturvårdsverket fått i uppdrag att utveckla, samordna och genomför regionala handlingsplaner för grön infrastruktur. Det är ett löpande arbete som involverar flera aktörer som till exempel markägare, myndigheter, kommuner och föreningsliv.

Ansvarsbiotoper

Ansvarsbiotoper är miljöer som är särskilt viktiga att värna och där exempelvis en kommun, ett län eller ett land har ett ansvar på grund av särskilt stora förekomster eller kvalitéer av biotopen.

Genom att föra fram ett antal kommunala ansvarsbiotoper kan prioriteringar inom det kommunala naturvårdsarbetet underlättas. De utpekade ansvarsbiotoper är miljöer som kommunen bedöms ha ett särskilt ansvar för i ett regionalt, nationellt eller till och med internationellt perspektiv. Ansvarsbiotoperna utgör biologiskt värdefulla naturmiljöer med liten och ofta minskande utbredning men där en stor andel eller särskilda kvalitéer finns i kommunen.

Det regionala naturvårdsarbetet har i ett par rapporter resulterat i ett antal utpekade värdetrakter. Värdetrakter är områden med en koncentration av höga biologiska värden. Värdet har ofta en koppling till geologiska förutsättningar, lång brukningskontinuitet eller andra historiska eller naturgivna skäl.

En av dessa rapporter togs fram av Naturvårdsverket och Skogsstyrelsen, har Länsstyrelsen i Skåne tillsammans med Skogsstyrelsen och är en regional strategi för Skåne (2006). Strategin syftar bland annat till att visa vilka skogstyper och trakter som bör prioriteras vid beslut om bildande av naturreservat och biotopskyddsområden eller för upprättande av naturvårdsavtal. Sverige bedöms ha ett nationellt ansvar för ädellövskogar i nemoral och boreonemoral region, hassellundar samt triviallövskogar med ädellövinslag.

I detta arbete lyfts också ett antal skånska ansvarsbiotoper. Hit hör bokskog, ekskog, blandädellövskog, trädbärande ängar och hagar samt klibbalskog där även ett internationellt ansvar finns för ädellövskogarna. Samtliga av dessa skogsbiotoper förekommer i Klippans kommun men i varierande omfattning och kvalité. Av de utpekade värdetrakterna i strategin är det Söderåsen som berör kommunen.

Inom ramen för arbetet med Länsstyrelsens nya naturvårdstrategi för Skåne tog Länsstyrelsen 2015 fram rapporten ”Här finns höga naturvärden i Skåne –

Artpools- och traktanalys med hjälp av rödlistade arter”. I rapporten lyfts de särskilt artrika trakter baserat på förekomst av rödlistade arter. Rapporten ska utgöra ett planeringsunderlag för det fortsatta naturvårdsarbetet i länet.

Även i denna rapport är det föga förvånande återigen Söderåsen (Östra Söderåsen) som tillhör det mest artrika totalt (alla miljöer sammanslagna) och som berör kommunen. Även när det gäller de enskilda miljöerna ädellövskog, bokskog, ekskog, öppna trädmiljöer och sumpskogar är Söderåsen utpekad som värdetrakt.

Utifrån dessa rapporter och utifrån fältinventeringen i samband med detta naturvårdsprogram bör det för Klippans kommuns del i första hand vara bokskog, blandädellövskog, trädbärande betesmarker och vattendrag som ska ses som särskilt prioriterade biotoper och därmed vara kommunens ansvarsbiotoper. I dessa miljöer finns i kommunen en mycket rik biologisk mångfald med kvalitéer av såväl regional, nationell och sannolikt även av internationell klass.

Klöva hallar på Söderåsen - en av kommunens mest artrika miljöer.



Ansvarsarter

Det finns ingen svensk nationell definition på ansvarsarter men en ansvarsart kan betraktas som en art där en stor del av den totala förekomsten finns inom en begränsad del av artens utbredningsområde. Denna begränsade del kan vara ett land, ett län, en kommun eller ett annat geografiskt avgränsat område. Mer information kring detta finns i Länsstyrelsen publikation Kommunala ansvarsarter i Skåne (2017), där det även ges förslag på möjliga ansvarsarter för samtliga skånska kommuner. Genom att peka ut ett antal kommunala ansvarsarter kan intresset för arterna och även deras biotoper öka och spridas även till den naturintresserade allmänheten. Ett artinriktat naturvårdsarbete kan även vara mer tydligt och lättare att kommunicera än naturvårdsarbetet med biotoper och miljöer. I länsstyrelsen rapport föreslås fyra steg i arbetet:

1. öka kunskapsnivån och ta reda på fakta om arten/arterna
2. sprida information om arten/arterna
3. ta hänsyn till arten/arterna i den kommunala planeringen
4. genomföra riktade åtgärder för att gynna arten/arterna på plats

Hårginst är en av de arter som föreslås som kommunal ansvarsart för Klippan.

Grupp	Art	Rödlista	Förslag från	Huvudsaklig biotop
Däggdjur	utter	NT	NVP	vattendrag
Fågel	kungsfiskare	VU	Lst	vattendrag
Fågel	forsärla	-	Lst	vattendrag
Fågel	enkelbeckasin	-	Lst	myr, våtmark
Kärlväxt	kustgullpudra	CR	Lst	sumpskog
Kärlväxt	hårginst	NT	NVP	hed
Svamp	saffransticka	CR	Lst	ekskog, -hage
Svamp	rosensopp	EN	Lst	ädellövskog
Svamp	violgubbe	VU	Lst	ädellövskog
Svamp	praktfingersvamp	VU	Lst	ädellövskog
Svamp	gul lilariska	NT	Lst	ädellövskog
Skalbagge	Bagous nodulosus	RE	NVP	vattendrag
Skalbagge	röd ögonknäppare	EN	Lst	ädellövskog
Skalbagge	bokblombock	VU	Lst	ädellövskog
Fjäril	ginstplattmal	EN	NVP	hed
Fjäril	sen ginstbackmätare	VU	NVP	hed
Mollusk	flodpärlmussla	EN	NVP	vattendrag
Fisk	ål	CR	NVP	vattendrag
Fisk	lax	-	NVP	vattendrag
Fisk	öring	-	NVP	vattendrag

Tabell 1. Arterna i tabellen föreslås som ansvarsarter för Klippans del. Listan omfattar de arter som tas upp i Länsstyrelsen rapport (Lst) samt ytterligare några arter som framkommit i samband med arbetet av detta naturvårdsprogram (NVP).

Miljöbalken

I Miljöbalken regleras mycket av det arbete som bedrivs inom naturvårdsområdet. Naturvårdslagstiftning har en lång tradition i Sverige. Den första lagstiftningen på området kom redan 1909 då våra första svenska nationalparker också avsattes. Då handlade naturvårdsarbete och även lagstiftningen mest om att skydda orörda stora områden, både från exploatering men även från besökare och friluftsliv. På senare år har inställningen till både naturvårdsarbete och lagstiftningen ändrats och idag ses både skötsel och friluftsliv som självklara ingredienser i arbetet för naturvården.

Miljöbalken trädde i kraft 1 januari 1999. Syftet med miljöbalken är att främja en hållbar utveckling så att nuvarande och kommande generationer kan leva i en hälsosam och god miljö. I detta ingår såklart även naturmiljön som en viktig pusselbit. I miljöbalken klargörs att naturen inte bara är värdefull som livsmiljö för människor och andra organismer utan har ett eget värde i sig.

Miljöbalken har fem grundstenar som ska styra dess tillämpning:

- Hälsa och miljö ska skyddas
- Natur- och kulturområden skyddas och vårdas
- Den biologiska mångfalden ska bevaras
- En god hushållning av mark och vatten skall tryggas
- Återanvändning och återvinning ska främjas

Naturvårdsarbete återkommer i flera av balkens kapitel som till exempel de allmänna hänsynsreglerna, kapitel 3 och 4 om hushållning med mark och vatten (i så kallade riksintresseområden) samt kapitel 5 som behandlar miljökvalitetsnormer. För en utförligare genomgång om naturvård i miljöbalken se naturvårdsverkets hemsida (www.naturvardsverket.se).

Biotopskydd - ett av flera sätt att skydda värdefull natur.

Skydd av områden enligt miljöbalken

Långsiktigt skydd enligt lag är viktigt för att bevara världens natur- och kulturarv och för att tillvarata grundläggande värden som rent vatten och ren luft samt oförstörd natur. I miljöbalkens 7 kap innehåller regler gällande skydda av natur. De skydd som används inom naturvårdsarbetet är:

- Nationalpark
- Naturreservat
- Kulturreservat
- Naturminne
- Biotopskyddsområde
- Djur- och växtskyddsområde
- Strandskyddsområde

Artskyddsförordningen

Artskyddsförordningen är en del av Miljöbalken och kanske den starkaste svenska lagstiftningen när det gäller naturvård. Förordningen innebär att vi ska främja hållbar utveckling genom att ta ansvar för att bevara vilda djur och växter vid förändring av och påverkan på naturen. Grunden är EU:s två naturskyddsdirektiv om fridlysning av arter – art- och habitatdirektivet och fågeldirektivet. Direktiven låg till grund för artskyddsförordningen som infördes i svensk lag 2008.

Samtliga fåglar, grod- och kräldjur och ytterligare cirka 300 djurarter, växter, svampar och lavar omfatattas av artskyddsförodningen. Reglerna ser olika ut för olika arter och en del arter har högre skydd än andra. Förordningen kan ha en betydande påverkan på exploateringsprojekt och fysisk planering. Det är därför viktigt att i god tid ha kunskap om vilka arter i artskyddsförordningen som finns i ett område som är aktuellt för exploatering. På så sätt blir det lättare för exploatören att undvika skador på arter eller livsmiljöer för skyddade arter.

Blåsippan är fridlyst enligt artskyddsförordningen.

Art- och habitatdirektivet

Direktivet kan ses som en komplettering till fågeldirektivet och syftar till att skydda vissa värdefulla naturtyper och arter samt deras livsmiljöer. Vilka arter och naturtyper som berörs listas i bilagor till direktivet.

Fågeldirektivet

Fågeldirektivet omfattar alla naturligt förekommande fågelarter inom EU och dess övergripande syftet är att bibehålla eller återskapa arternas populationer på en nivå ”som svarar mot ekologiska, vetenskapliga och kulturella behov”. Direktivet omfattar fåglarna, deras bon, ägg och livsmiljöer. Vissa utpekade arter får jagas under särskilda villkor. För antal arter (direktivets bilaga 1) ska medlemsländerna vidta särskilda åtgärder och inrätta skyddsområden.

Natura 2000

Områden som innehåller arter eller naturtyper som listas i fågeldirektivet eller art- och habitatdirektivet kan klassas som Natura 2000-områden. Natura 2000-områdena utgör EU:s nätverk för värdefull natur och är en viktig del av EU:s naturvårdsarbete. Områdena pekas ut av kommissionen efter förslag av respektive medlemsland. Alla Natura 2000-områden klassas automatiskt som riksintresse för naturvård.

Allemansrätten

Allemansrätten ger som namnet antyder alla en möjlighet att röra sig fritt i naturen. Det betyder att allmänheten har rätt att promenera, bada i sjöar, paddla kanot mm på privatägd mark eller vatten. Med detta kommer även ett ansvar och ett krav på hänsyn mot växter, djur och mot markägaren och andra besökare i naturen. Allemansrätten är ingen lag och det finns heller ingen lag som exakt definierar den. Däremot finns det sedan 1994 stöd för allemansrätten i grundlagen och rätten omges av lagar som sätter gränser för vad som är tillåtet. Detta gör att det inte alltid går att ge exakta besked om vad som är tillåtet att göra i naturen. Allemansrätten kan tolkas i domstol, men rättsfallen som rör allemansrätten är få.

Allemansrätten i korthet

Du får vandra, cykla, paddla, åka skidor om du inte riskerar att skada gröda eller känslig mark.

Du får inte vistas på privat tomtmark eller gårdsplaner och om insynen är fri ska du hålla dig på ett rejält avstånd och respektera den så kallade hemfridszonen.

Ridning och terrängcykling kräver extra försiktighet eftersom risken för markskador är stor. Rid eller cykla inte i markerade motionsspår om det sliter upp underlaget.

Du får passera betesmarker men du får inte skada stängsel eller boskap. Stäng grindar efter dig.

Du får inte köra bil eller annat motordrivet fordon på barmark i terrängen.

Det är tillåtet att tälta en natt, dock inte på jordbruksmark eller i nära anslutning till boningshus.

Du får elda i naturen om det inte finns risk för att elden sprider sig.

Du får färdas med båt och kanot i sjöar och vattendrag. Du får gå iland och förtöja, dock ej på tomtmark eller vid privata bryggor

Du får plocka blommor, bär och svamp som inte är fridlysta men du får inte bryta grenar eller fälla träd och buskar. Du får inte heller ta näver, eller bark från levande träd

Du får ta med hunden ut i naturen men mellan den 1 mars och den 20 augusti är det koppeltvång eftersom djurlivet är extra känsligt då.

Du får inte fiska eller jaga i kommunen om du inte har tillstånd av markägaren.

Naturen i Klippan

Berg och jord

Topografin i kommunen är relativt jämn och låglänt. Undantag är Söderåsen som utgör en markant höjd med branter och raviner längs kommunens västra gräns, liksom Rönne ås delvis djupt urskurna dalgång. I geologisk bemärkelse är Söderåsen ingen ås utan en horst, en höjdrygg som skjutit upp mellan två förkastningssprickor.

Gnejs är kommunens vanligaste bergart. Urberget är på flera platser genomsatt av sprickor där basisk diabas och basalt trängt upp. I kommunen finns även sedimentära bergarter från trias-jura (f a sandsten) och vulkaniska bergarter från jura och krita. Sedimentberggrunden finns framför allt i ett smalt stråk som sträcker sig från Ljungbyhed mot nordväst - en sydostlig utlöpare av Ängelholmsslätten.

Av vulkanerna från jura och krita finns bara rester kvar och bara några få bildar markanta höjder. Jällabjär nordost om Röstånga är en av de största och den som till formen mest påminner om en vulkan. Då vulkanlavan stelnade bildades pelarförklyftad basalt som går att studera vid Rallate-området sydväst om Skäralid. Under samma period bildades också tuffliknande avlagringar varav de flesta vittrat bort, men inom kommunens gränser finns den klassiska lokalen vid Djupadalsmölla - Skånes mest kända tuffavlagring. I kommunen finns också en del koalin, bildad av vittringsprodukter från urbergets översta delar. Koalinlera har tidigare brutits i flera småbrott nordväst om Forestad.

Den dominerande jordarten i kommunen är sandig, moig morän. De basiska berggrunderna har på vissa platser gett upphov till en näringsrik jordmån. I kommunen finns flera fina exempel på terrängformer som bildats under istiden av de lösa jordavlagringarna. Norr om Ljungbyhed i trakterna av västra och östra Sorrödssjön finns moränryggar tvärs över isens rörelseriktning och sydost om Bäljane å finns 10-15 meter höga drumliner. På flera platser finns stråk av isälvsavlagringar, till exempel utmed Söderåsen, vid och nordost om Rönne å från Spången upp mot Riseberga och mellan Allarp-Färingtofta. Mellan Bjärsgård och kommunens östra gräns finns ett fint exempel på dödislandskap. Norrlyckeområdet är ett annat område med isälvsavlagringar i form av platåbildningar med deltatungor och dödisgropar.

Skogsmark	21 884 ha	58 %
Åker	8 644 ha	23 %
Bebyggd mark	3 001 ha	8 %
Betesmark	2 244 ha	6 %
Övrig mark	1 699 ha	4 %
Vatten	509 ha	1 %
Totalt	37 432 ha	

Tabell 2. Markanvändning i Klippans kommun 2015. Källa SCB.

Beskrivning av naturtyper

Skogslandskapet

Drygt hälften (58 %) av kommunens yta är täckt av skog. Skogen växer framför allt i kommunens östra delar.

Över hälften av skogarna utgörs av lövskog. På kommunens sura, näringsfattiga jordar dominerar ek- och bokskogar av örtfattig hedtyp. På marker med en rikare jordmån växer ängsbokskogar med rik lundflora. På fuktiga marker, till exempel i kärr och längs sjöar och vattendrag är trivala lövträd som björk och al vanliga.

Ädellövskog.

Barrskogarna domineras helt av produktionsskogar med gran. Runt vissa mossar finns också randskogar av tall.

Just skogen är en av de miljöer som påverkats allra mest de senaste decennierna. Artrika gammelskogar med en mångfald av träd och multnande ved har blivit allt mer ovanligt i takt med det moderna skogsbrukets framväxt. I kommunen finns dock flera skogsområden med höga naturvärden. Dessa områden ligger ofta i svårtillgängliga områden där rationellt skogsbruk inte kunnat bedrivas. I Söderåsens nationalpark, vars raviner och branter varit svåra att bruka, finns en mycket lång skoglig kontinuitet och en ovanligt stor artrikedom bland arter beroende av död ved och gamla lövträd.

Nyckelbiotoper

En nyckelbiotop är ett skogsområde där man finner eller kan förväntas finna rödlistade arter. Nyckelbiotoper har inventerats sedan 1990 av Skogsstyrelsen och större skogsägare.

Totalt finns till och med 2017 140 nyckelbiotoper registrerade inom kommunen. Siffran inkluderar såväl små- som storskogsbrukets mark, men inte skogsmark inom naturreservaten. Nyckelbiotoperna omfattar en sammanlagd areal om 178 ha, vilket är 0,8 % av skogsmarken i Klippans kommun. Enligt skogsstyrelsen är siffran kring 2 % på nationell nivå. Därtill kommer objekt med naturvärden, det vill säga biotoper som för närvarande inte bedömts ha nyckelbiotopsklass, men vars naturvärde höjer sig över den vanliga produktionsskogen. Till och med 2017 är dessa 70 till antalet och utgör 91 ha. Sammantaget brukar nyckelbiotoper och objekt med naturvärde kallas skogliga värdekärnor. Efter 2017 har ytterligare några nyckelbiotoper och naturvärden tillkommit.

Odlingslandskapet

Åkermark upptar 23 % av kommunens yta och betesmark 6 %. Det innebär att cirka en tredjedel av kommunens yta utgörs av jordbruksmark. Jordbrukslandskapet med åkrar och betesmarker breder framför allt ut sig längs Rönne i kommunens västra delar.

Det odlingslandskap vi ser idag är resultatet av de cirka 6000 år som människan har varit bonde och förändrat landskapet. De första odlingarna utgjordes av röjda ytor i skogen som efter några år, när markens näringsinnehåll tagit slut, övergick till betesmark. Sedan dess har markanvändningen varierat väldigt men många av våra ängar och betesmarker har nyttjats för ändamålet i hundratals år. Det har gjort att växtsamhällen med en tillhörande insektsfauna under lång tid har utvecklats och anpassat sig till dessa miljöer. Och det är just tiden, den långa kontinuiteten, av brukande och hävd som resulterat i ett varierande odlingslandskap med blommande ängar, dikesrenar, grova träd, vattensamlingar och betesmarker med mera.

I början av 1700-talet utgjorde huvuddelen av Klippans kommun av skogsbygd,

med en kil av risbygd som gick in i kommunen från nordväst. I skogsbygden var marken var näringsfattig och stenig. Åkerarealen var därför liten och jordbruket av ringa betydelse. Risbygden var en mellanbygd där det rådde brist på både spannmål och timmer. Det fanns emellertid gott om betesmark och boskapsskötsel blev en viktig inkomstkälla. Ängen och fäladen (gemensamt ägd betesmark) utgjorde basen för denna. I takt med ökad mänsklig påverkan övergick risbygden i slätt och skogsbygden i risbygd.

Ljungheden är en vegetationstyp som är en rest från äldre tiders jordbruk. Ljunghedarna nyttjades som betesmark och brändes regelbundet för att ljungplantorna skulle skjuta nya unga skott och för att askan från de brända växterna skulle ge näring åt den magra marken. Botanikern och markhistorikern Mårten Sjöbeck skriver år 1926 att ”Ljungheden har såväl på själva Söderåsen som i dess närmaste grannskap tämligen stor utbredning och torde huvudsakligen hava uppstått efter kalhuggning.” Ett område med trädlösa ”ljung- och enebackar” bredde också ut sig från Kvidinge i väster till Saxaljung i öster. Ljunghedarna täcker idag bara en bråkdel av de stora landområden som de förr förekom på; på 1800-talet fanns ljunghedar utmed stora delar av Västeuropas kust.

Inom ramen för Ängs- och betesmarksinventeringen har Jordbruksverket inventerat de mest värdefulla ängarna och betesmarkerna. Markerna som inventerats har registrerats i databasen TUVA. I databasen finns för närvarande 1022 hektar ängs- och betesmarker registrerade inom Klippans kommun. De flesta marker ligger längs

Vid Norrlycke breder ett stort betat grusåslandskap ut sig. Området har ett rikt växt- och djurliv med ovanliga arter bland såväl örter, fåglar som insekter.

med Ronneås dalgång och dess biflöden. Betade strandängar finns utmed Rönne å, bland annat mellan Nybro och Skogshuset samt vid Bläsinge.

Enbevuxna hedmarker finns på flera platser i kommunen, Bonnarps hed i närheten av Herrevadskloster är en av de mer välkända. På Ljungbyheds flygplats finns artrika gräsmarker som sköts med hjälp av slåtter, men i övrigt är arealen slåtterängar så gott som obefintlig.

I odlingslandskapet finns också värdefulla träd, framförallt ekar med mycket höga värden. Just eken är värdväxt för en mängd arter, inte minst bland insekter, lavar och svampar. Gamla ekar är också värdefulla boträd för fåglar och fladdermöss.

Det enskilt största hotet mot odlingslandskapets biologiska mångfald är igenväxning på grund av de allt färre betesdjuren. En trend som tyvärr har pågått en tid och leder till att betesmarker och hagar växer igen. Det som står på spel är inte bara de finaste naturbetesmarkerna och de arter som finns där hela landskapet förändras och ett kulturarv riskerar att försvinna.

Våtmarker

Våtmarker är marker där vattenytan till stor del av året finns nära under, eller strax över markytan. Hit hör kärr, mossar och stränder som alla kan vara både öppna och skogbevuxna.

Många av Sveriges ursprungliga våtmarker har försvunnit till följd av utdikning och uppodling. Sedan mitten av 1800-talet har cirka 90% av alla våtmarker och småvatten i det skånska odlingslandskapet försvunnit. Orsaken var att man behövde mer odlingsmark och därför sänkte sjöar och dikade ut våtmarker. Den ganska dramatiska omvälvningen av landskapet medförde att många växter och djur minskade kraftigt. En annan effekt som torrläggningen medförde är dagens problem med övergödning och läckage av näringsämnen.

I Klippans skogsbygder är många ursprungliga våtmarker utdikade och planterade med skog. Traneröds mosse, Syrkhultamossen och Varshultamyren utgör fina undantag. Här finns öppna mosseplan med ett karaktäristiskt växt- och djurliv. Traneröds mosse och Varshultamyren är skyddade som naturreservat och ingår båda i Myrskyddsplan för Sverige där landets mest värdefulla myrar pekats ut.

Rikkärren tillhör några av de mest ovanliga och artrika naturtyperna, miljöer som präglas av mineralrikt vatten och en särpräglad flora. I Klippans kommun finns endast ett fåtal rikkärr, ett av dem ligger strax väster om Herrevadskloster.

Sjöar och vattendrag

I Klippans kommun finns tämligen ont om sjöar. Här finns endast ett tjugotal sjöar och dammar som är större än 2 ha. Därtill kommer småvatten i form av mindre dammar. Endast Sorrödssjöarna är av någon nämnvärd storlek. Sjöarna är oftast av övergångstyp i fråga om näringstillgång, sk mesotrofa sjöar. Kulturpåverkan är i vissa fall stor. Västra Sorrödssjön är sänkt vilket resulterat i att tre fjärdedelar av den forna sjöytan blivit torrlagd.

Rönne å är det näst största avrinningsområdet i Skåne. Klippans kommun är en av de kommuner som har störst areal inom området. Rönne ås största biflöden Pinnån och Bäljane å rinner även de genom Klippans kommun.

Rönneåns avrinningsområde ligger i gränsen mellan den näringsfattiga urbergsbygden och de rikare kalkområdena som präglar de skånska slättområdena. Beroende på den mycket varierade geomorfologin och det skiftande geologiska underlaget är variationsrikedomen i naturmiljöer mycket stor. Här finns allt från sura och näringsfattiga skogsbäckar till mer eller mindre övergödda jordbruksdiken och framslingrande (meandrande) slättåar. De större vattendragen påverkas av läckage från omgivande marker, utsläpp från kommunala och industriella reningsverk samt enskilda avlopp och lantbruksanläggningar. Av de mindre vattendragen är flera särskilt intressanta på grund av liten mänsklig påverkan – några exempel är Klövabäcken, Skärån och Guvarpsbäcken.

Rinnande vatten har i allmänhet ett rikt insektsliv vilket bland annat strömstaren drar nytta av. En annan specialist i rinnande vatten är öringen, som finns i flera av kommunens vattendrag. I Rönne å och Bäljane å förekommer även den sällsynta sandkryparen som är en liten, skäggtömsförsedd och fläckig karpfisk som lever i ett fåtal sydliga sjöar och åar i landet. Även ål, som numera är rödlistad som akut hotad, förekommer i kommunens vattendrag, liksom lax och öring.

Bottenfaunan är rik på flera platser i kommunens vattendrag – särskilt värdefull är den vid Djupadalsmölla där diversiteten är hög och rödlistade arter förekommer.

Vattendragen på Söderåsen samt Rönne å utgör riksintressen för naturvården. Rönne å (från mynningen till Herrevadskloster) och biflödet Bäljane å är dessutom upptagna i Naturvårdsverkets förteckning över fiskvatten som ska skyddas enligt förordningen om miljökvalitetsnormer för fisk- och musselvatten.

Rönne å.

Mindre bastardsvärmare är en rödlstad art i kategorin NT, nära hotad.

Rödlistade arter i Klippans kommun

Enligt uppgifter från ArtDatabanken har stort antal rödlistade arter påträffats i Klippans kommun. De är uppgivna från flera olika miljöer men främst från skogsmark och från betesmarker. Rödlistade arter förekommer även i andra miljöer som vattendrag, sjöar, täkter men i mindre utsträckning.

Från Klippans kommun finns mellan 1990 och 2016 uppgifter om hela 289 olika rödlistade arter inrapporterade till ArtDatabanken/Artportalen från Klippans kommun. Under fältarbetet med naturvårdsprogrammet påträffades totalt 54 rödlistade arter varav tio, enligt uppgifter från Artdatabanken 1990-2016, inte verkar vara rapporterade från kommunen tidigare. Dessa 299 arter redovisas i tabell 3 längre fram. Huvuddelen är att betrakta som bofasta i kommunen medan en del fynd, främst bland fåglarna, sannolikt avser mer tillfälliga observationer. Därutöver finns ytterligare rödlistade arter som observerats i kommunen under den aktuella perioden men som inte rapporterats in till ArtDatabanken/Artportalen. Ett fåtal sådana fynd från rapporter och andra sammanställningar har inarbetats i de olika objektsbeskrivningarna men är inte inlagda i tabell 3.

Figur 2. Nationella rödlistans hotkategorier baserat på utföenderisken.

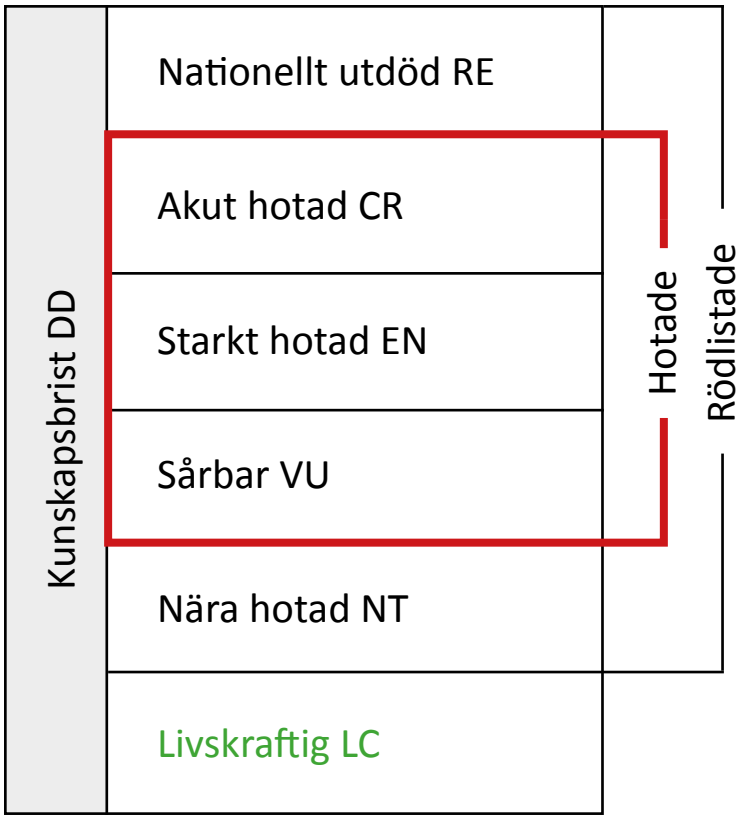

Skyddad natur

Riksintresse

Riksintressen gäller geografiska områden som har pekats ut därför att de innehåller nationellt viktiga värden och kvaliteter. Områden kan vara av riksintresse för både bevarande och exploatering men också för yrkesfiske och rennäringen. Riksintressen ska behandlas och redovisas i den kommunala översiktsplaneringen så att det blir tydligt hur dessa förhåller sig till andra intressen men också för att avvägningar mellan oförenliga riksintressen ska kunna göras.

Begreppet riksintresse används om två olika typer av områden. Dels större områden som riksdagen beslutat om i 4 kap. miljöbalken, dels områden som är riksintressen enligt 3 kap. miljöbalken och där den ansvariga nationella myndigheten har ett ansvar för att ange anspråk. Riksintressen enligt 4 kap. miljöbalken gäller större områden med stora natur- och kulturvärden och värden för friluftslivet. De omfattar delar av våra kuster, fjäll och älvar. Riksintressemyndigheterna redovisar vilka områden som de anser är av riksintresse enligt 3 kap. miljöbalken.

Följande områden är utpekade riksintresseområden för naturvård enligt miljöbalkens 3 kap och ligger delvis inom kommunens gränser:

- Rönne å
- Söderåsen med vattendrag och Jällabjär
- Syrkhultamossen - Svalemossen
- Varshultamyren

Rönne å och Söderåsen är även utpekade som riksintresseområden för friluftsliv enligt miljöbalken 3 kap. 6§. Karta 1 och 2 visar vilka områden som omfattas av riksintressse och övriga skyddsformer i Klippan.

Nationalpark

Nationalpark är det starkaste skydd ett område kan få. Det ges bara till de finaste och mest värdefulla områdena i det svenska landskapet. Nationalparkerna ägs av staten och bildar tillsammans en helhet som ger skydd åt de sex olika landskapstyper som är typiska och unika för Sverige.

Söderåsen är en av Sveriges 30 nationalparker och ligger i Klippans och Svalövs kommuner. Här finns bokskogsklädda åsar, dramatiska dalar och strömmande vattendrag. Det bokskogsdominerade området är en av de största sammanhängande naturskyddade ädellövskogarna i Nordeuropa.

Skäralid i Söderåsens nationalpark.

Naturreservat

Naturreservat kan inrättas av kommunen eller länsstyrelsen för att bevara biologisk mångfald, vårda och bevara värdefulla naturmiljöer eller tillgodose behov av områden för friluftslivet. Alla naturreservat har en skötselplan och föreskrifter som reglerar vad som är tillåtet i reservatet. Skötselplanen och föreskrifterna fastställs i reservatsbeslutet och blir i och med att beslutet vinner laga kraft juridiskt bindande.

I Klippan finns fem naturreservat:

Herrevadskloster (581 hektar)

Betesmarker med en stor mängd grova ekar. De gamla ekarna är hem för många sällsynta skalbaggar, lavar, svampar med mera.

Klöva hallar (281 hektar[1])

Brant sprickdal längs Klövabäcken med lummig lövskog. Rikt insektsliv, såväl i gamla träd som i Klövabäckens porlande vatten.

Naturreservatet Klöva hallar.



Linneröd (44 hektar)

Äldre blandlövskog med en mångfald av svampar, lavar och fåglar. Se även naturvårdsområde nedan.

Traneröds mosse, Grindhus och Lilla Klåveröd (118 hektar[1])

Traneröds mosse är en av få mossar i Skåne som undkommit storskalig dikning, torvbrytning och uppodling. Mossen har ett rikt fågelliv. Grindhus är en naturlig betesmark med typisk ängs- och betesmarksflora.

Varshultamyren (154 hektar[1])

Öppen, relativt orörd högmosse med typiskt växt- och djurliv.

Naturvårdsområde

Naturvårdsområde infördes 1974 i naturvårdslagen som en möjlig skyddsform men upphörde då miljöbalken infördes 1999. De naturvårdsområden som fortfarande finns ska vid tillämpningen av miljöbalken anses som naturreservat. Till skillnad från naturreservat får dock inte föreskrifterna vara så ingripande att pågående markanvändning avsevärt försvåras. Skyddsformen förekommer främst i marina miljöer och skogsområden avsedda för friluftsliv. I Klippans kommun har Linneröd varit naturvårdsområde (Karta 1) men är sedan alldeles nyligen (2019-03-09) naturreservat. Kartan är därmed något inaktuell.

Natura 2000

Natura 2000-områden är ett nätverk av skyddade områden i hela europa. Områdena har valts ut av länsstyrelsen och syftar till att nå Art- och habitatdirektivets om bibehållen biologisk mångfald. Natura-områdena innehåller arter eller naturtyper som är särskilt skyddsvärda ur ett europeiskt perspektiv. Många Natura 2000-områden är också skyddade som naturreservat.

Utifrån Art- och habitatdirektivet har följande områden pekats ut att ingå i Natura 2000-nätverket. Se även karta 3.

- Bonnarps hed (24 hektar)
- Brandeborg (18 hektar)
- Herrevadskloster (213 hektar)
- Herrevadskloster-Broröd (42 hektar)
- Klövahallar (totalt 121 hektar[1])
- Linneröd (44 hektar)
- Söderåsen (1701 hektar)
- Traneryds mosse (107 hektar[1])
- Varshultamyren (157 hektar[1])

1 Ligger endast delvis inom kommunens gränser.

Biotopskyddsområde

Mindre områden av stor betydelse för biologiska mångfalden kan skyddas som biotopskyddsområde. I skogsmiljö är det skogsstyrelsen fattar beslut, i övrigt är det länsstyrelsen eller kommunen. I Klippan finns 20 skogliga biotopskyddsområden. De flesta ligger i kommunens sydligaste delar öster om Ljungbyhed.

Vissa miljöer omfattas av ett generellt biotopskydd och kräver inget särskilt beslut för att skyddas. Exempel på sådana områden är alléer, våtmarker i jordbruksmark, småvatten, märgelgravar, källor, åkerholmar, odlingsrösen mm. Alla sådana områden är skyddade med automatik.

Strandskydd

Strandzonen, dvs. både land- och vattenområden som ligger inom 100 meter från strandlinjen omfattas av bestämmelserna för strandskydd. Syftet med bestämmelserna är dels att trygga allmänhetens tillgänglighet till friluftsliv men också att skydda växt- och djurliv knutet till strandzonen.

I Klippans kommun har vissa områden fått ett utökat skydd. Här gäller 300 meter istället. Det gäller vissa delar längs Rönne å, Munkabroån vid Norrlycke, Ybbarpsån vid Herrevadskloster, Bäljane å, Klövabäcken och Längstebäck vid Hör och Klöva Hallar, Syrkhultasjön och Gäddesjön. Karta 4 visar vilka områden som omfattas av strandskydd.

Inom strandskyddsområdet är det inte tillåtet att utföra några åtgärder som kan påverka växt- och djurlivet eller allmänhetens tillgänglighet till strandzonen. Exempel på åtgärder som inte är tillåtna är att uppföra nya byggnader eller anläggningar, väsentligt ändra befintliga byggnader och anläggningar, fälla träd, utföra grävarbeten, sprida gödsel mm. Förbuden gäller inte byggnader eller åtgärder som används inom jord- och skogsbruk samt för yrkesfiskare. I vissa fall kan kommunen meddela dispens från strandskyddsbestämmelserna.

Landskapsbildskydd

Stora delar av Söderåsen är avsatta som landskapsbildskydd. Landskapsbildskydd är en äldre skyddsform som bildades med stöd av 19 § naturvårdslagen och ersätts successivt med andra skyddsformer, men fram tills dess gäller bestämmelserna i landskapsskyddsområdena.

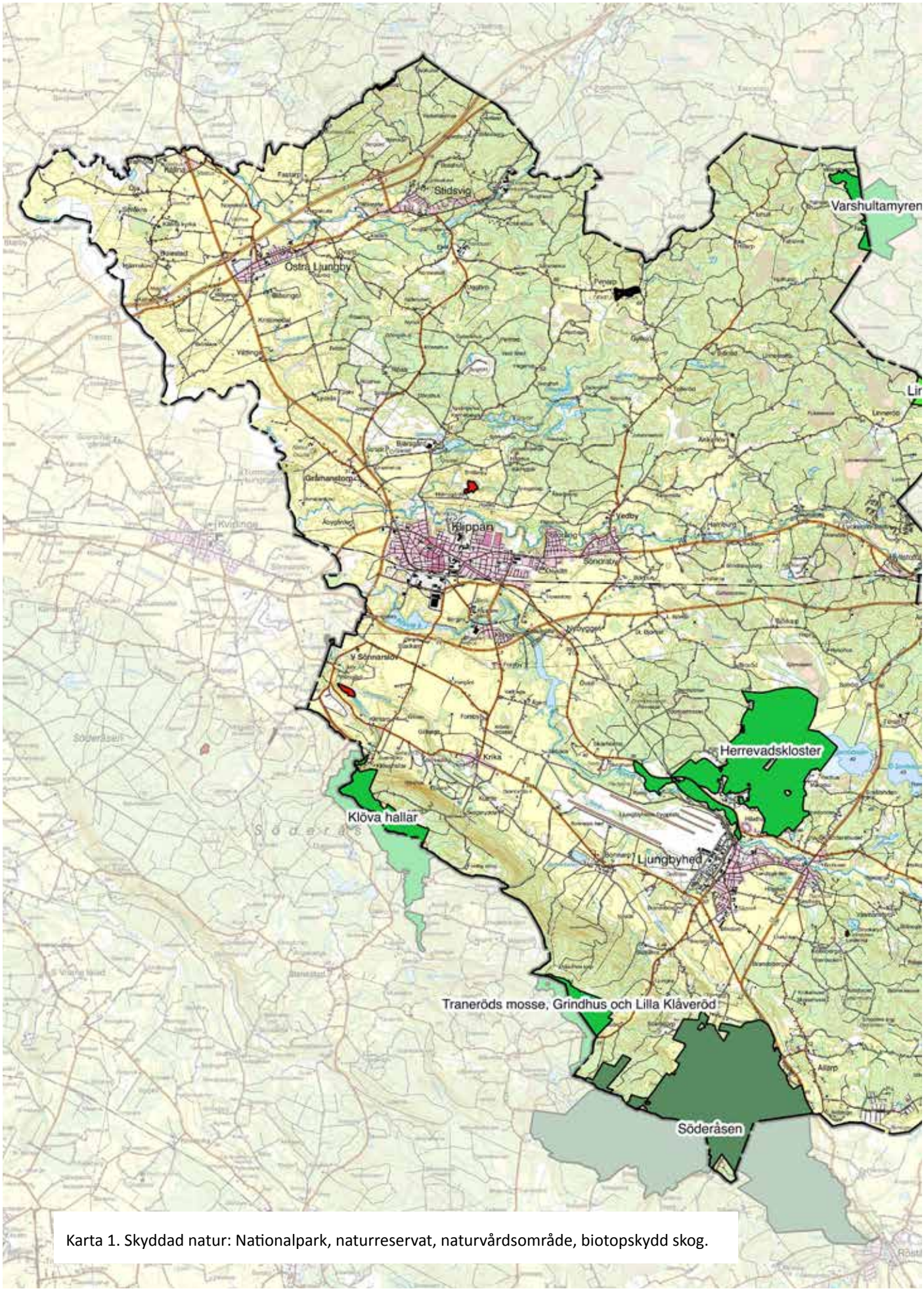

Karta 1. Skyddad natur: Nationalpark, naturreservat, naturvårdsområde, biotopskydd skog.

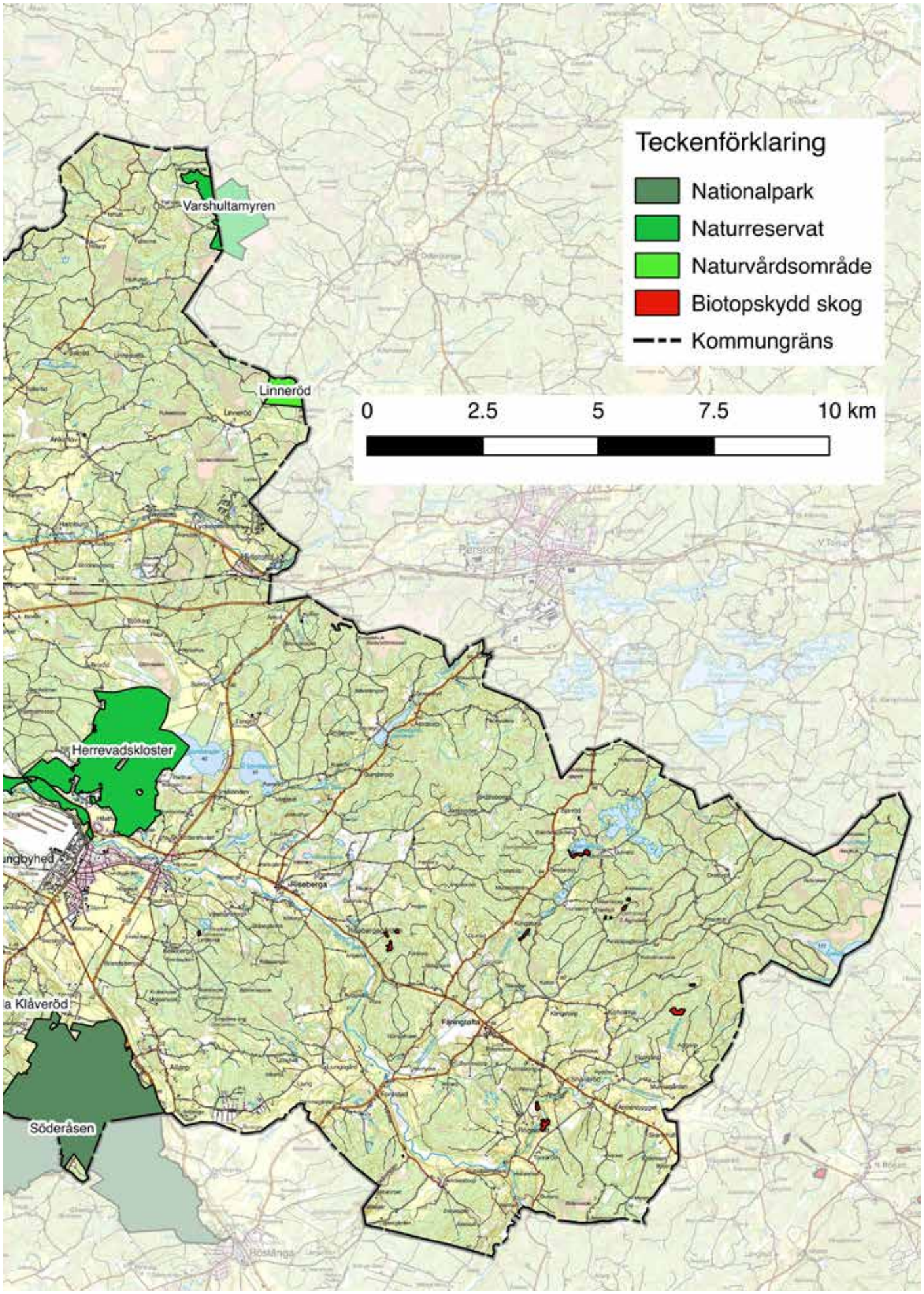
Teckenförklaring
Nationalpark
Naturreservat
Naturvårdsområde
Biotopskydd skog
Kommungräns
0
2.5
5
7.5
10 km
Varshultamyren
Linneröd
Herrevadskloster
Söderåsen

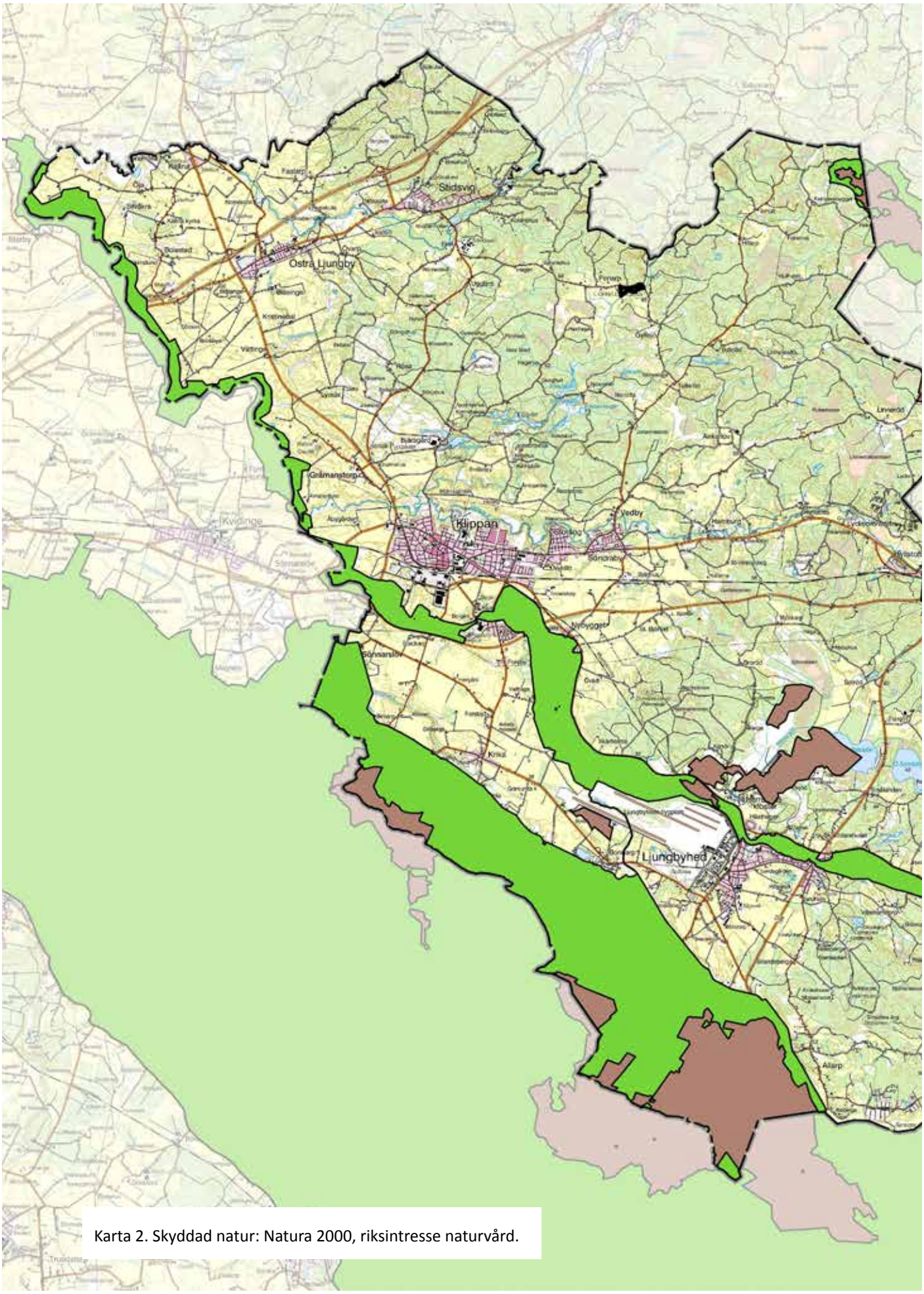

Karta 2. Skyddad natur: Natura 2000, riksintresse naturvård.

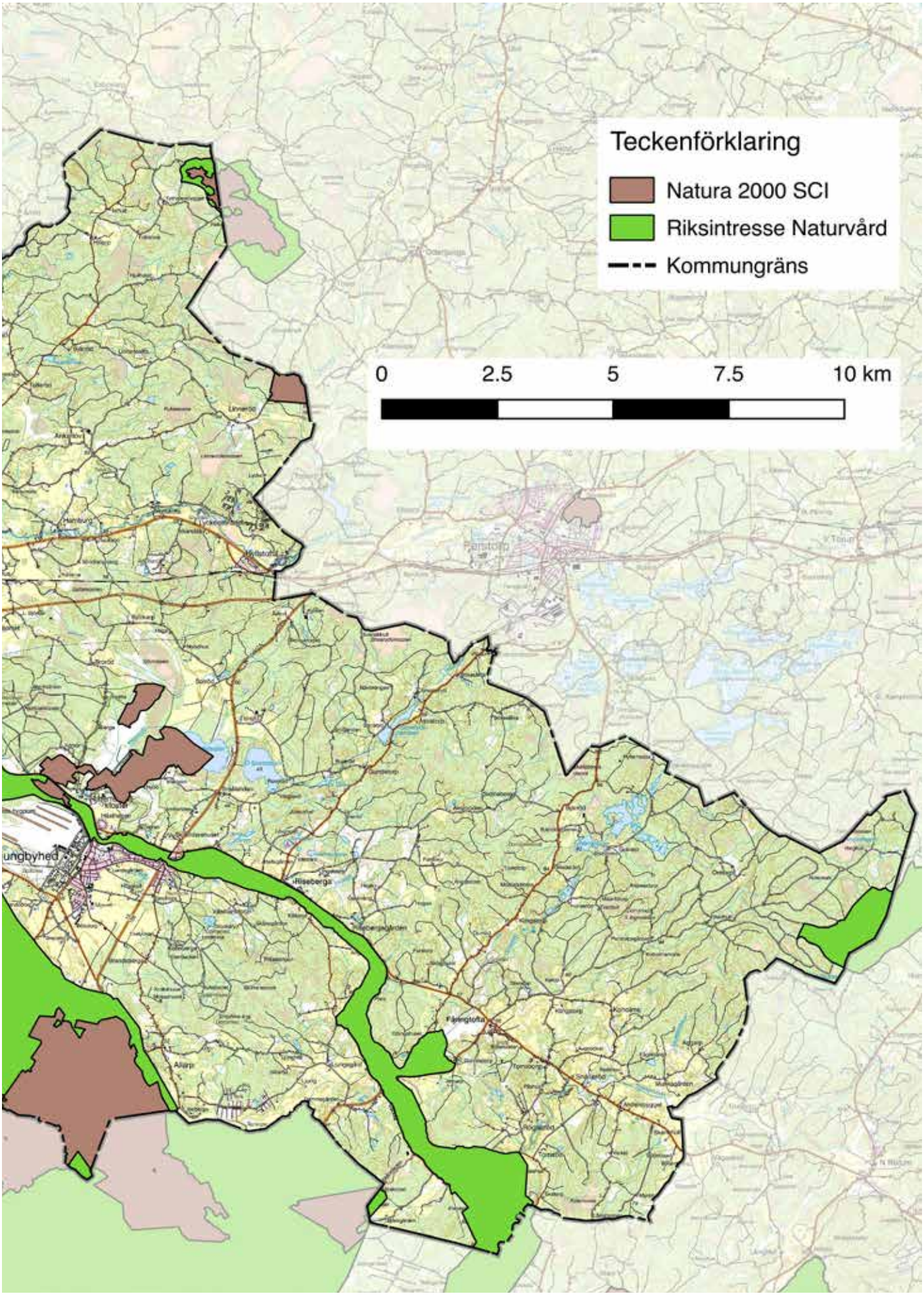
Teckenförklaring
Natura 2000 SCI
Riksintresse Naturvård
Kommungräns
0
2.5
5
7.5
10 km

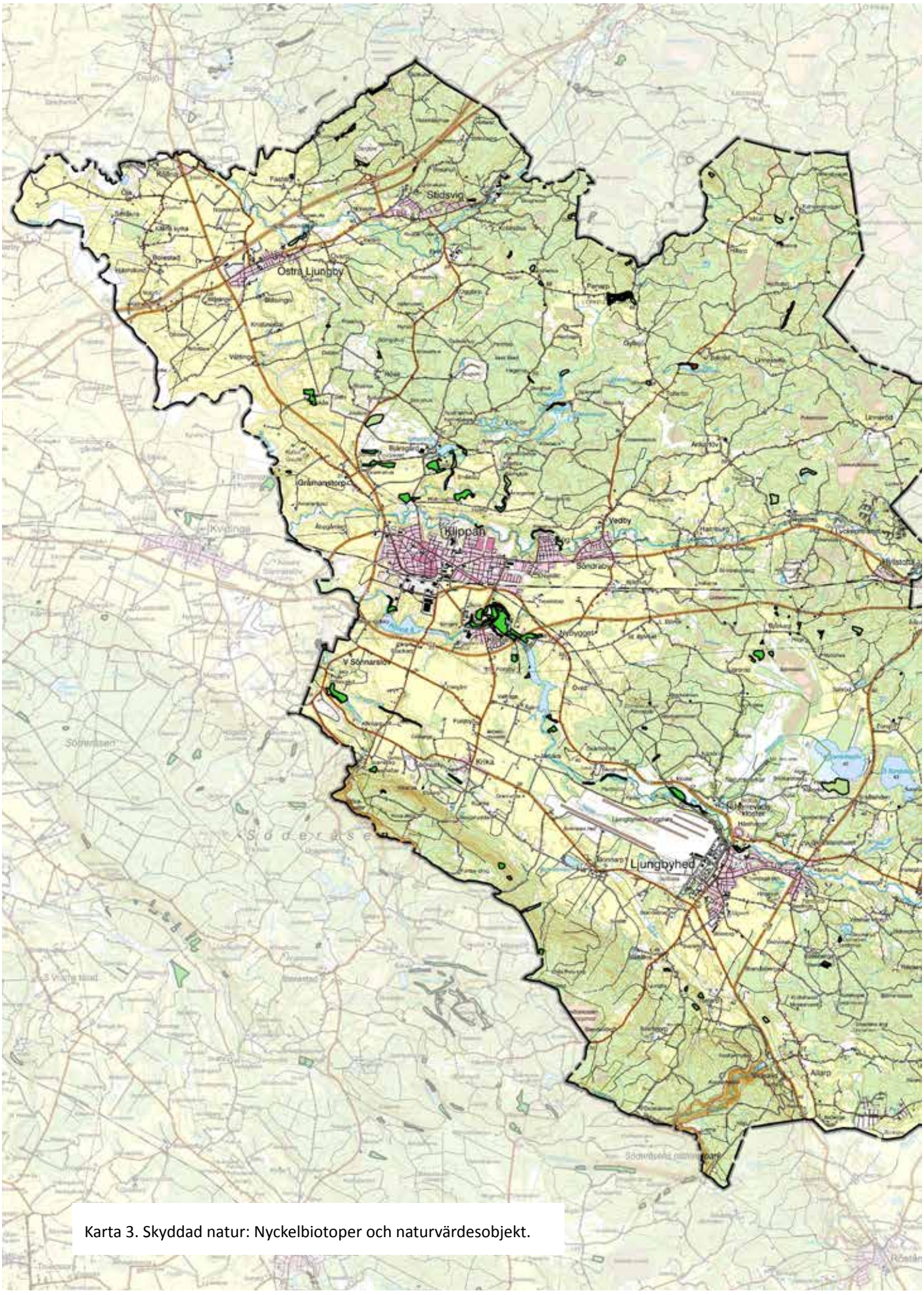

Karta 3. Skyddad natur: Nyckelbiotoper och naturvärdesobjekt.

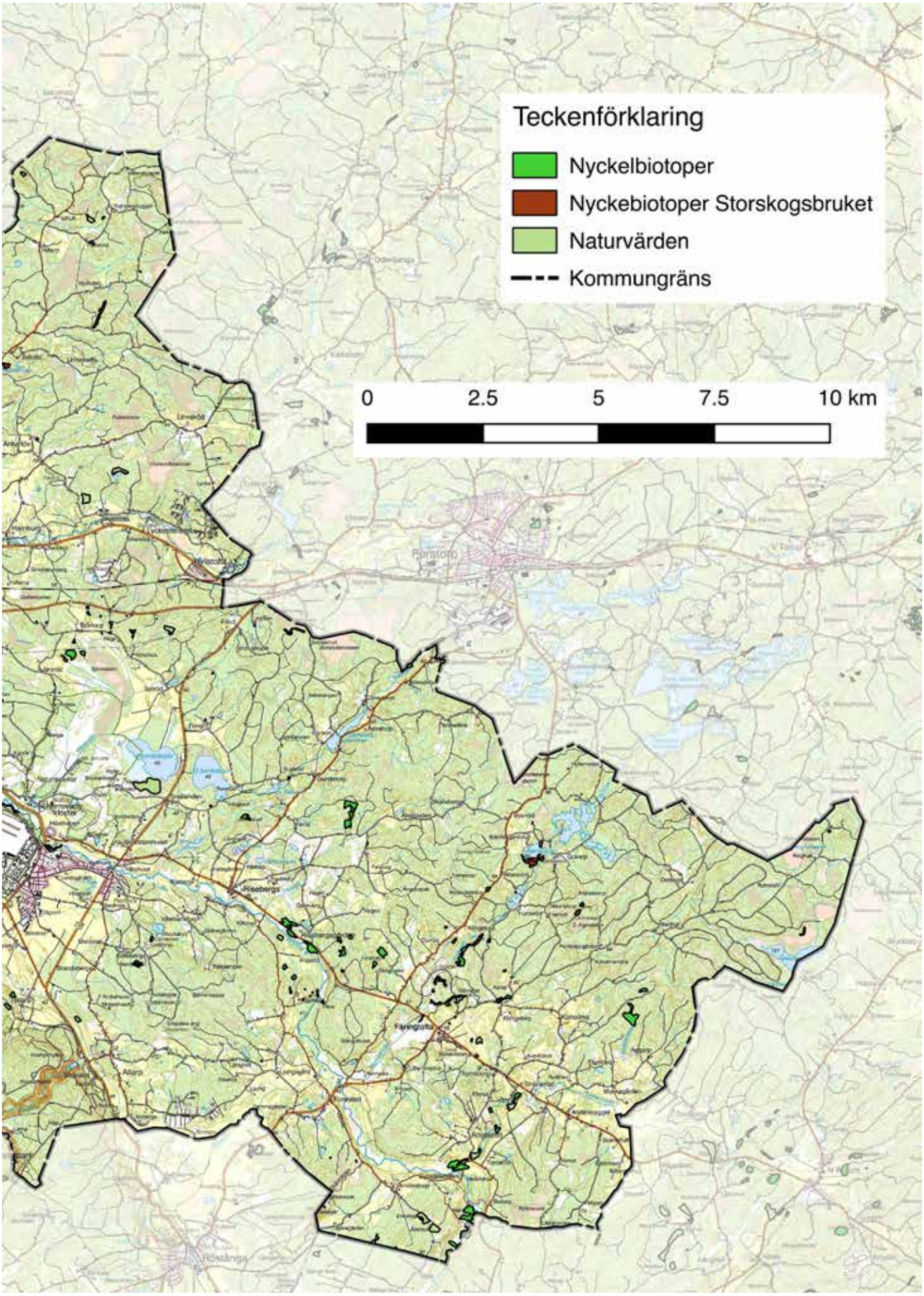
Teckenförklaring
Nyckelbiotoper
Nyckebiotoper Storskogsbruket
Naturvärden
Kommungräns
0
2.5
5
7.5
10 km

Karta 4. Skyddad natur: Strandskydd.

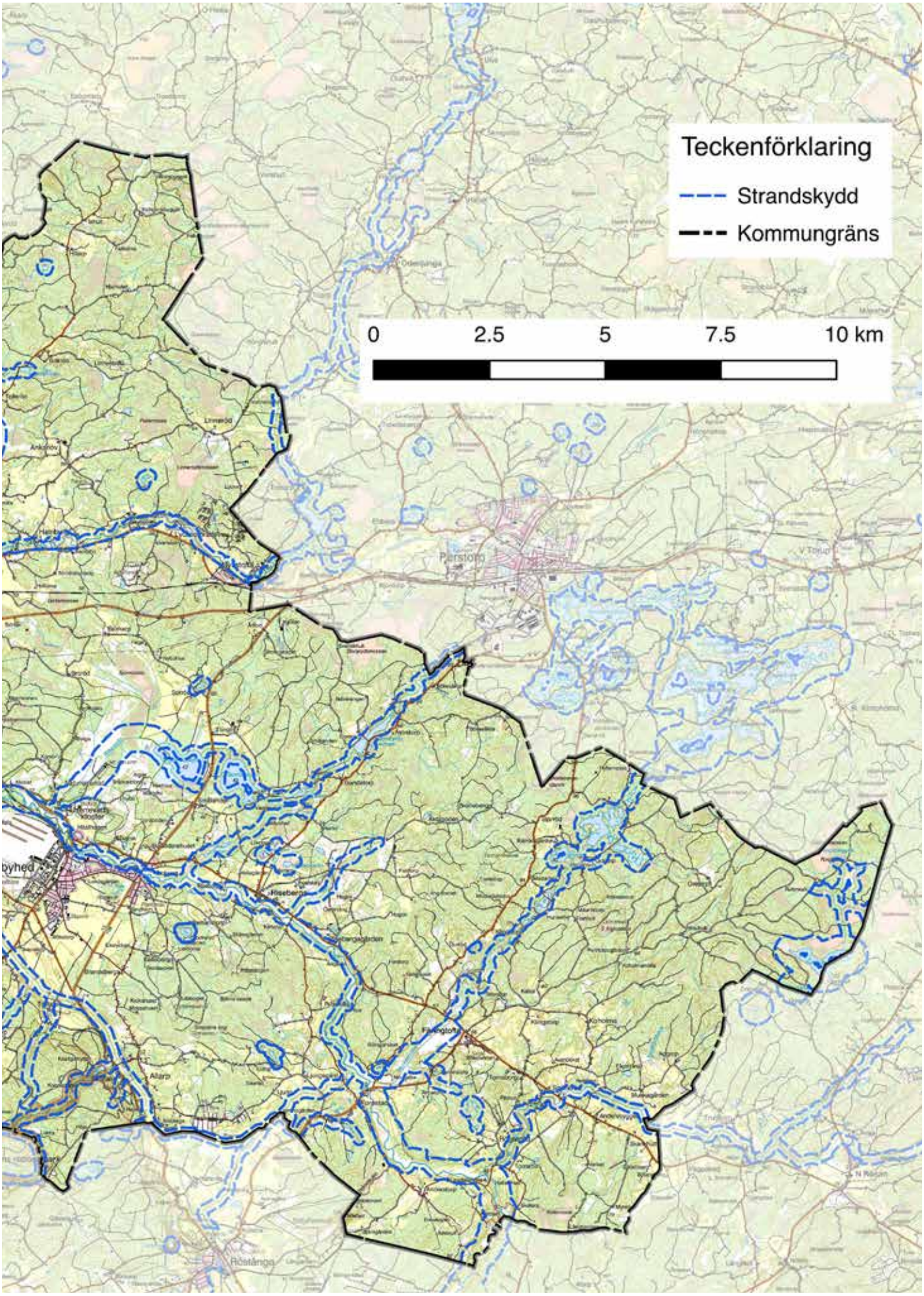
Teckenförklaring
Strandskydd
Kommungräns
0
2.5
5
7.5
10 km

Strategier för naturvården

Naturvårdsprogram för Klippans kommun ska ses som en konkretisering och lokalanpassning av flera nationella miljökvalitetsmål. Framförallt målet ett rikt växt- och djurliv men även målen, levande skogar, levande sjöar och vattendrag, myllrande våtmarker, ett rikt odlingslandskap samt målet en god bebyggd miljö. Programmet ska också ses som en lokalanpassning av naturvårdsprogram för Skåne län som länsstyrelsen tog fram 1997. Internationellt har Sverige undertecknat flera konventioner och överenskommelser som förpliktigar. Exempelvis Konventionen om biologisk mångfald (FN, Rio 1992) och EU:s strategi för biologisk mångfald. I den kommunala planhierarkin kan programmet ses som ett rådgivande underlag i planprocessen på både översikts- och detaljplanenivå.

Naturvårdsprogram för Klippans kommun innehåller tre övergripande strategier för naturvårdsarbetet i kommunen numrerade 1 till 3. Tanken är att dessa strategier ska genomsyra allt kommunalt arbete. Exempelvis skötsel och förvaltning av kommunal mark, planarbete, myndighetsutöbvningen och i kontakter med entreprenörer mm. Naturvårdsprogramet är ett vägledande snarare än ett bindande dokumenet. De tre strategierna är:

1. Bevara och utveckla naturen

2. Nyskapa och kompensera naturvärden

3. Öka kunskapen och sprid engagemang för naturen

1. Bevara och utveckla natur

I naturvårdsprogram för Klippans kommun beskrivs totalt 92 områden. Fem av dessa är naturreservat och ett är nationalpark. Utöver dessa finns tjugo områden skyddade som skogliga biotopskyddsområden. För övriga områden finns det inget direkt skydd förutom att vissa områden i detaljplaner som är klassade som natur eller park etc. Det betyder att de flesta av programmets områden saknar ett reellt skydd mot exploatering och andra åtgärder som kan äventyra naturvärdena.

En annan aspekt är hur områdena sköts. Många av programmets områden kräver skötsel för att naturvärdena ska bestå och utvecklas. Idag saknas skötselplaner för merparten av de beskrivna områdena.

Klippans kommun ska verka för att så många som möjligt av de beskrivna områdena i programmet ska bevaras och skötas så att naturvärdena består eller i bästa fall ökar.

2. Nyskapa och kompensera natur

Enligt rödlistan (2015) är cirka 10 % av Sveriges växt- och djurarter hotade av utrotning. Orsaken till det är såklart en kombination av flera faktorer där habitatförlust är en starkt bidragande orsak. För leva upp till det 16:e miljökvalitetsmålet ett rikt växt- och djurliv krävs att kommunen inte bara arbetar med att bevara naturområden utan även där det är möjligt nyskapar natur som till exempel våtmarker och ängsmarker. I de fall naturområden exploateras eller förstörs ska kommunen ha som målsättning att kompensera de förlorade naturvärdena på ett sådant vis att naturvärdena inte minskar totalt.

Klippans kommun ska i de fall det är möjligt nyskapa naturområden och i de fall naturområden tas i anspråk till annat kompensera, så att det totala naturvärdet inte minskar.

3. Öka kunskapen och sprid engagemang för naturen

Kunskapen om naturen i kommunen har förbättrats väsentligt på senare år. Flera inventeringar har gjorts och ideella föreningar som till exempel Skånes ornitologiska förening lägger ner tid och engagemang på att kartlägga naturen. Trots det finns det mycket som vi fortfarande har dålig kunskap om. Sjöar och vattendrag är dåligt kartlagda och vissa artgrupper och biotoper som till exempel vedlevande insekter och sandmarker borde kartläggas ytterligare.

Även kommuninvånarnas kunskap och engagemang för naturen och naturvårdsfrågor är viktigt. Stora befolkningsgrupper lever idag med mycket lite kontakt med naturen. En satsning på att väcka intresse och engagemang för naturen, hos framförallt barn är således inte bara folkbildning utan även en strategi för ett långsiktigt bevarande av kommunens natur. Målet är att med pedagogiska medel väcka intresse och engagemang för naturen. Utan kunskap saknas ofta förståelse och respekt för naturen.

Klippans kommun ska fortlöpande undersöka, inventera och övervaka naturen i kommunen samt att sprida kunskap om naturen på ett lustfyllt och intresseväckande vis till tjänstemän, politiker och allmänhet.

Metodik för naturvärdesinventering

Naturvärdesinventering är en metod för inventering och värdering av skyddsvärda naturmiljöer som har en positiv betydelse för den biologiska mångfalden.
Syftet har varit att identifiera områden med särskilda värden för den biologiska mångfalden. Metoden är utarbetad efter samma principer och riktlinjer som gäller för Naturvårdsverkets, Länsstyrelsens och Skogsstyrelsens inventeringar av till exempel ängs- och hagmarker och nyckelbiotoper. Den är dessutom anpassad så att resultat från dessa inventeringar kan vägas in.

Naturvärdesinventeringen till detta naturvårdsprogram avser i första hand landmiljöer. Sjöar har bara översiktligt inventerats och preliminära bedömningar gjorts utifrån vad som är känt och vad som kan ses från vattenytan. Ett litet urval av vattenmiljöer i kommunen som bedöms vara särskilt värdefulla finns också kortfattat beskrivna. Mot bakgrund av vattnets betydelse för biologisk mångfald och stora förlust av våtmarker som skett genom tidigare utdikningar bör majoriteten vattenmiljöer förutsättas ha påtagligt naturvärde eller högre (se klasser nedan).

Arbetet inleddes med insamling och genomgång av befintligt underlagsmaterial, kontakter med föreningar/organisationer och studier av flygbilder. Ett grundläggande dokument i arbetet var den tidigare naturvårdsprogrammet (Klippans kommun 2008. Uppgifter från ArtDatabanken har också varit mycket viktiga i arbetet. Till värdefulla underlag hör även data från äng- och betesmarksinventeringen (TUVA, Jordbruksverket), nyckelbiotopsinventeringen (Skogsstyrelsen), våtmarksinventeringen (Länsstyrelsen) samt information från Naturskyddsföreningen (via Bengt Hertzman) och andra naturvårdskunniga. Efter denna genomgång har potentiella naturvärdesobjekt besökts, inventerats och avgränsats i fält. En särskilt angelägen uppgift i arbetet med naturvårdsprogrammet var att återbesöka och bedöma dessa objekten från det tidigare naturvårdsprogrammet. Samtliga objekt utom ett (ej tillgänglig pga vägbom) har fältbesökts och bedömts. Därutöver har ett stort antal ytterligare objekt besökts och bedömts. Det har inte funnits resurser till att besöka alla potentiella objekt och de som bedömts som mest värdefulla har prioriterats. Det finns bl a ett antal objekt med naturvärde (nyckelbiotopsinventeringen) som inte besökts och därmed inte kommit med bland objektsbeskrivningarna. Samtliga dessa objekt till och med 2017 presenteras dock på karta och så länge inget annat framkommer bör dessa bedömas ha minst klass 3.

I samband med fältinventeringen har så kallade naturvårdsarter eftersökts och noterats. Med naturvårdsarter avses här sådana arter som upptas i Artskyddsförordningen (bland fåglar i huvudsak rödlistade och minskande arter), rödlistade arter (ArtDatabanken 2015), signalarter för skyddsvärd skog (Nitare 2000) och andra arter som bedöms

indikera hög biologisk mångfald. De naturvårdsarter som hittats i denna fältinventering har markerats med en asterisk (*). Rödlistade arter presenteras med kategorier (Figur 1). I vissa fall har även en hög artrikedom för en artgrupp vägts in i ett objekts artvärde. Utöver förekomst av naturvårdsarter har även värdefulla förutsättningar, strukturer och element som gamla träd, multnande ved, luftfuktighet, kontinuitet, hävdstatus varit viktiga vid bedömningen av ett objekts biotopkvalité och naturvärde. I förekommande fall har även biotopers sällsynthet och hot ingått i bedömning av biotopvärdet för ett objekt.

Sammanlagt besöktes drygt 130 landobjekt varav 82 bedömdes ha påtagligt naturvärde eller högre, dvs. naturvärdesklass 1-3, och de finns därmed beskrivna i denna objektsdel av programmet. Två större landskapsobjekt, Söderåsens nordsluttning och Rönneås dalgång, finns också med i beskrivningarna. Själva bedömningen i naturvärdesklasser följer i huvudsak Svensk Standard (SS 199000:2014), där objekt värderas utifrån artvärde och biotopvärde i tre klasser i detta program (Tabell 1). Det måste också framhållas att trots omfattande inventering är det högst sannolikt att det finns ytterligare värdefulla områden som väntar på upptäckt, något man måste vara införstådd med vid planering och annan användning av programmet. För att resultatet enklare ska kunna användas i den kommunala planeringen finns respektive objekt inlagt i GIS tillsammans med kortfattad information.

Figur 3. De naturvärdesklasser som använts i detta naturvårdsprogram är baserade på såväl art- som biotopvärde.

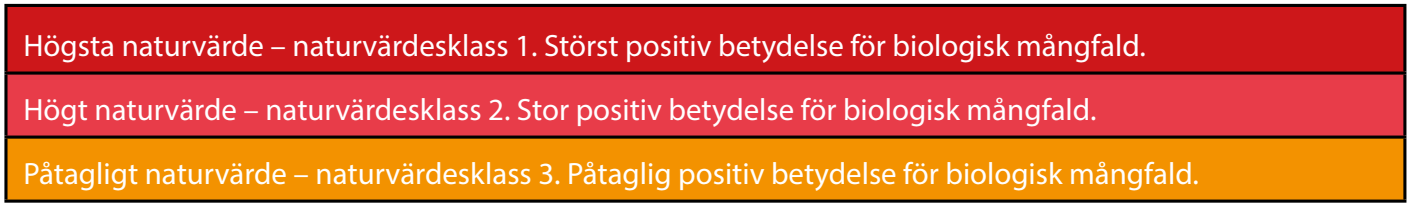

Tabell 3. Rödlistade arter rapporterade från Klippans kommun under perioden 1990 till 2016. Uppgifter från ArtDatabanken samt från inventering i samband med revidering av naturvårdsprogrammet. Arter som noterats i samband med fältinventering inför naturvårdsprogrammet 2016-2017 har markerats med fotnot (*). Arter angivna i fet stil förefaller inte ha rapporterats tidigare från Klippan kommun till ArtDatabanken/Artportalen. Under Kategori anges aktuell rödlistningskategori.

Artgrupp	Vetenskapligt namn	Svenskt namn	Hot
Blötdjur	*Margaritifera margaritifera*	flodpärlmussla	**EN**
Blötdjur	*Macrogastra ventricosa*	bukspolsnäcka	**VU**
Blötdjur	*Spermodea lamellata*	lamellsnäcka	**NT**
Blötdjur	*Valvata macrostoma*	sumpkamgälsnäcka	**NT**
Däggdjur	*Lutra lutra*	utter	**NT**
Däggdjur	*Lynx lynx*	lo	**VU**
Fjärilar	*Agonopterix atomella*	ginstplattmal	**EN**
Fjärilar	*Lycia zonaria*	ringlad vintermätare	**EN**
Fjärilar	*Nothocasis sertata*	brunbandad lobmätare	**EN**
Fjärilar	*Scotopteryx luridata*	sen ginstbackmätare	**VU**
Fjärilar	*Adscita statices**	ängsmetallvinge*	**NT**
Fjärilar	*Aplocera efformata*	mindre taggmätare	**NT**
Fjärilar	*Calamia tridens*	torvfly	**NT**
Fjärilar	*Coleophora parthenogenella*	harrissäckmal	**NT**
Fjärilar	*Cupido minimus*	mindre blåvinge	**NT**
Fjärilar	*Hesperia comma*	silversmygare	**NT**
Fjärilar	*Lycaena hippothoe**	violettkantad guldvinge*	**NT**
Fjärilar	*Lythria cruentaria*	allmän purpurmätare	**NT**
Fjärilar	*Scardia boletella**	jättesvampmal*	**NT**
Fjärilar	*Zygaena filipendulae*	sexfläckig bastardsvärmare	**NT**
Fjärilar	*Zygaena lonicerae*	bredbrämad bastardsvärmare	**NT**
Fjärilar	*Zygaena viciae**	mindre bastardsvärmare*	**NT**
Fjärilar	*Mythimna turca*	rödtofsat gräsfly	**NT°**
Fåglar	*Dendrocopos medius*	mellanspett	**RE**
Fåglar	*Ciconia ciconia*	vit stork	**CR**
Fåglar	*Alcedo atthis**	kungsfiskare*	**VU**
Fåglar	*Apus apus*	tornseglare	**VU**
Fåglar	*Bubo bubo*	berguv	**VU**
Fåglar	*Carpodacus erythrinus*	rosenfink	**VU**
Fåglar	*Delichon urbicum*	hussvala	**VU**
Fåglar	*Emberiza citrinella**	gulsparv*	**VU**
Fåglar	*Emberiza schoeniclus*	sävsparv	**VU**
Fåglar	*Oriolus oriolus*	sommargylling	**VU**
Fåglar	*Regulus regulus*	kungsfågel	**VU**
Fåglar	*Sturnus vulgaris*	stare	**VU**
Fåglar	*Larus argentatus*	gråtrut	**VU°**
Fåglar	*Regulus ignicapilla*	brandkronad kungsfågel	**VU°**
Fåglar	*Accipiter gentilis*	duvhök	**NT**
Fåglar	*Alauda arvensis**	sånglärka*	**NT**
Fåglar	*Anthus pratensis**	ängspiplärka*	**NT**
Fåglar	*Botaurus stellaris*	rördrom	**NT**
Fåglar	*Coturnix coturnix*	vaktel	**NT**
Fåglar	*Crex crex*	kornknarr	**NT**
Fåglar	*Dendrocopos minor**	mindre hackspett*	**NT**
Fåglar	*Dryocopus martius**	spillkråka*	**NT**
Fåglar	*Gallinago media*	dubbelbeckasin	**NT**
Fåglar	*Haliaeetus albicilla*	havsörn	**NT**

Artgrupp	Vetenskapligt namn	Svenskt namn	Hot
Fåglar	*Nucifraga caryocatactes*	nötkråka	**NT**
Fåglar	*Numenius arquata*	storspov	**NT**
Fåglar	*Perdix perdix*	rapphöna	**NT**
Fåglar	*Pernis apivorus*	bivråk	**NT**
Fåglar	*Phoenicurus ochruros*	svart rödstjärt	**NT**
Fåglar	*Picus viridis**	gröngöling*	**NT**
Fåglar	*Riparia riparia*	backsvala	**NT**
Fåglar	*Saxicola rubetra**	buskskvätta*	**NT**
Fåglar	*Acrocephalus dumetorum*	busksångare	**NT°**
Fåglar	*Locustella fluviatilis*	flodsångare	**NT°**
Fåglar	*Panurus biarmicus*	skäggmes	**NT°**
Fåglar	*Phylloscopus trochiloides*	lundsångare	**NT°**
Kärlväxter	*Chrysosplenium oppositifolium**	kustgullpudra*	**CR**
Kärlväxter	*Fraxinus excelsior**	ask*	**EN**
Kärlväxter	*Isolepis setacea*	borstsäv	**EN**
Kärlväxter	*Nepeta cataria*	kattmynta	**EN**
Kärlväxter	*Arnica montana**	slåttergubbe*	**VU**
Kärlväxter	*Bromopsis ramosa*	skugglosta	**VU**
Kärlväxter	*Camelina microcarpa*	sanddådra	**VU**
Kärlväxter	*Carex hartmanii*	hartmansstarr	**VU**
Kärlväxter	*Carex pulicaris**	loppstarr*	**VU**
Kärlväxter	*Drymochloa sylvatica*	skogssvingel	**VU**
Kärlväxter	*Helichrysum arenarium*	hedblomster	**VU**
Kärlväxter	*Holosteum umbellatum*	fågelarv	**VU**
Kärlväxter	*Lathyrus tuberosus*	knölvial	**VU**
Kärlväxter	*Leersia oryzoides*	vildris	**VU**
Kärlväxter	*Leonurus cardiaca*	hjärtstilla	**VU**
Kärlväxter	*Ononis spinosa subsp. hircina*	stallört	**VU**
Kärlväxter	*Potentilla anglica**	revig blodrot*	**VU**
Kärlväxter	*Pulsatilla vulgaris subsp. vulgaris**	vanlig backsippa*	**VU**
Kärlväxter	*Stachys arvensis*	åkersyska	**VU**
Kärlväxter	*Taraxacum duplidentifrons*	svarttandad maskros	**VU**
Kärlväxter	*Valerianella dentata*	sommarklynne	**VU**
Kärlväxter	*Veronica montana*	skogsveronika	**VU**
Kärlväxter	*Vicia villosa*	luddvicker	**VU**
Kärlväxter	*Adoxa moschatellina*	desmeknopp	**NT**
Kärlväxter	*Anthemis arvensis*	åkerkulla	**NT**
Kärlväxter	*Botrychium lunaria*	månlåsbräken	**NT**
Kärlväxter	*Bromopsis benekenii*	strävlosta	**NT**
Kärlväxter	*Carex hostiana*	ängsstarr	**NT**
Kärlväxter	*Cirsium acaule**	jordtistel*	**NT**
Kärlväxter	*Galeopsis ladanum*	mjukdån	**NT**
Kärlväxter	*Genista pilosa**	hårginst*	**NT**
Kärlväxter	*Genista tinctoria*	färgginst	**NT**
Kärlväxter	*Juncus squarrosus*	borsttåg	**NT**
Kärlväxter	*Leontodon hispidus*	sommarfibbla	**NT**
Kärlväxter	*Lythrum portula*	rödlånke	**NT**
Kärlväxter	*Odontites vernus*	åkerrödtoppa	**NT**
Kärlväxter	*Pedicularis sylvatica**	granspira*	**NT**
Kärlväxter	*Platanthera bifolia subsp. bifolia*	ängsnattviol	**NT**
Kärlväxter	*Rubus vestitus*	rundbladsbjörnbär	**NT**

Artgrupp	Vetenskapligt namn	Svenskt namn	Hot
Kärlväxter	*Sagittaria sagittifolia**	pilblad*	**NT**
Kärlväxter	*Serratula tinctoria*	ängsskära	**NT**
Kärlväxter	*Setaria viridis*	kavelhirs	**NT**
Kärlväxter	*Sparganium erectum subsp. oocarpum*	klotigelknopp	**NT**
Kärlväxter	*Stellaria neglecta*	bokarv	**NT**
Kärlväxter	*Thymus serpyllum**	backtimjan*	**NT**
Lavar	*Bacidia incompta*	savlundlav	**EN**
Lavar	*Candelariella reflexa*	alléägglav	**EN**
Lavar	*Enterographa hutchinsiae*	klippzonlav	**EN**
Lavar	*Lobaria virens*	örtlav	**EN**
Lavar	*Megalaria grossa*	ädellav	**EN**
Lavar	*Megalaria laureri**	liten ädellav*	**EN**
Lavar	*Sclerophora amabilis**	sydlig blekspik*	**EN**
Lavar	*Bacidia rosella**	rosa lundlav*	**VU**
Lavar	*Biatoridium monasteriense**	klosterlav*	**VU**
Lavar	*Gyalecta carneola*	ädelkronlav	**VU**
Lavar	*Gyalecta flotowii**	blek kraterlav*	**VU**
Lavar	*Gyalecta truncigena*	mörk kraterlav	**VU**
Lavar	*Gyalecta ulmi*	almlav	**VU**
Lavar	*Lecanographa amylacea**	gammelekslav*	**VU**
Lavar	*Megalaria pulverea*	pulverädellav	**VU**
Lavar	*Menegazzia terebrata*	hållav	**VU**
Lavar	*Porina leptalea*	dvärgporina	**VU**
Lavar	*Sclerophora peronella**	liten blekspik*	**VU**
Lavar	*Sphinctrina turbinata*	kortskaftad parasitspik	**VU**
Lavar	*Thelopsis rubella*	röd pysslinglav	**VU**
Lavar	*Agonimia allobata*	slät fjällav	**NT**
Lavar	*Alyxoria ochrocheila**	orangepudrad klotterlav*	**NT**
Lavar	*Bacidina phacodes*	liten lundlav	**NT**
Lavar	*Bactrospora corticola**	liten sönderfallslav*	**NT**
Lavar	*Buellia violaceofusca**	blyertslav*	**NT**
Lavar	*Caloplaca lucifuga**	skuggorangelav*	**NT**
Lavar	*Cladonia parasitica**	dvärgbägarlav*	**NT**
Lavar	*Lecanora glabrata**	bokkantlav*	**NT**
Lavar	*Lobaria pulmonaria**	lunglav*	**NT**
Lavar	*Melanohalea elegantula*	elegant sköldlav	**NT**
Lavar	*Microcalicium ahlneri*	kortskaftad ärgspik	**NT**
Lavar	*Opegrapha vermicellifera**	stiftklotterlav*	**NT**
Lavar	*Pachnolepia pruinata**	matt pricklav*	**NT**
Lavar	*Peltigera collina*	grynig filtlav	**NT**
Lavar	*Pertusaria multipuncta*	violettgrå porlav	**NT**
Lavar	*Physconia grisea**	grynig dagglav*	**NT**
Lavar	*Pyrenula nitida**	bokvårtlav*	**NT**
Lavar	*Ramalina baltica**	hjälmbrosklav*	**NT**
Lavar	*Thelotrema suecicum*	liten havstulpanlav	**NT**
Mossor	*Atrichum angustatum*	smal sågmossa	**CR**
Mossor	*Porella arboris-vitae*	pepparporella	**EN**
Mossor	*Tritomaria exsecta*	skugglobmossa	**EN**
Mossor	*Marsupella funckii*	stigrostmossa	**VU**
Mossor	*Oxyrrhynchium schleicheri*	skånsk sprötmossa	**VU**
Mossor	*Scapania gracilis*	blockskapania	**VU**

Artgrupp	Vetenskapligt namn	Svenskt namn	Hot
Mossor	*Cinclidotus fontinaloides*	forsmossa	**NT**
Mossor	*Entosthodon fascicularis*	åkerkoppmossa	**NT**
Mossor	*Hookeria lucens*	skirmossa	**NT**
Mossor	*Leucobryum juniperoideum*	dansk blåmossa	**NT**
Mossor	*Metzgeria conjugata*	stor bandmossa	**NT**
Mossor	*Neckera pumila*	bokfjädermossa	**NT**
Mossor	*Zygodon conoideus*	atlantärgmossa	**NT**
Skalbaggar	*Bagous nodulosus*		**RE**
Skalbaggar	*Denticollis rubens*	röd ögonknäppare	**EN**
Skalbaggar	*Gnorimus variabilis*	svart guldbagge	**EN**
Skalbaggar	*Ischnomera sanguinicollis*	gropig blombagge	**EN**
Skalbaggar	*Melandrya barbata*	kolsvart brunbagge	**EN**
Skalbaggar	*Prostomis mandibularis*		**EN**
Skalbaggar	*Agathidium plagiatum*		**VU**
Skalbaggar	*Ampedus rufipennis*	bokskogsrödrock	**VU**
Skalbaggar	*Bibloporus ultimus*		**VU**
Skalbaggar	*Bolitochara lucida*		**VU**
Skalbaggar	*Cossonus parallelepipedus*	större vedvivel	**VU**
Skalbaggar	*Cyllodes ater*		**VU**
Skalbaggar	*Donacia tomentosa*	blomvassbock	**VU**
Skalbaggar	*Erotides cosnardi*		**VU**
Skalbaggar	*Euthiconus conicicollis*		**VU**
Skalbaggar	*Platysoma compressum*		**VU**
Skalbaggar	*Rhizophagus brancsiki*	bokbarkglansbagge	**VU**
Skalbaggar	*Silusa rubiginosa*		**VU**
Skalbaggar	*Stereocorynes truncorum*		**VU**
Skalbaggar	*Stictoleptura scutellata*	bokblombock	**VU**
Skalbaggar	*Abraeus granulum*		**NT**
Skalbaggar	*Agathidium nigrinum*		**NT**
Skalbaggar	*Agrilus biguttatus**	tvåfläckig smalpraktbagge*	**NT**
Skalbaggar	*Ampedus cardinalis*	kardinalfärgad rödrock	**NT**
Skalbaggar	*Ampedus praeustus*	svartspetsad rödrock	**NT**
Skalbaggar	*Anaglyptus mysticus*	prydnadsbock	**NT**
Skalbaggar	*Anitys rubens*		**NT**
Skalbaggar	*Anoplodera sexguttata*	sexfläckig blombock	**NT**
Skalbaggar	*Atomaria badia*		**NT**
Skalbaggar	*Atomaria diluta*		**NT**
Skalbaggar	*Bagous czwalinai*		**NT**
Skalbaggar	*Cassida prasina*		**NT**
Skalbaggar	*Chrysolina analis*		**NT**
Skalbaggar	*Cis fusciclavis*		**NT**
Skalbaggar	*Cryptophagus cylindrellus*		**NT**
Skalbaggar	*Geodromicus hoejeri*		**NT**
Skalbaggar	*Gnorimus nobilis*	ädelguldbagge	**NT**
Skalbaggar	*Ischnopterapion modestum*		**NT**
Skalbaggar	*Lymexylon navale**	skeppsvarvsfluga*	**NT**
Skalbaggar	*Malthodes dispar*		**NT**
Skalbaggar	*Microscydmus nanus*		**NT**
Skalbaggar	*Mycetophagus decempunctatus*	tiofläckig vedsvampbagge	**NT**
Skalbaggar	*Mycetophagus quadriguttatus*	fyrfläckad vedsvampbagge	**NT**
Skalbaggar	*Neuraphes plicicollis*		**NT**

Artgrupp	Vetenskapligt namn	Svenskt namn	Hot
Skalbaggar	*Onthophagus fracticornis*	krokhorndyvel	**NT**
Skalbaggar	*Osmoderma eremita**	läderbagge*	**NT**
Skalbaggar	*Phloeophagus thomsoni*		**NT**
Skalbaggar	*Platysoma deplanatum**	femstrimmig plattstumpbagge*	**NT**
Skalbaggar	*Plectophloeus nubigena*		**NT**
Skalbaggar	*Plegaderus dissectus*		**NT**
Skalbaggar	*Prionus coriarius*	taggbock	**NT**
Skalbaggar	*Ptenidium gressneri*		**NT**
Skalbaggar	*Rhizophagus picipes*	svart barkglansbagge	**NT**
Skalbaggar	*Scaphisoma subalpinum*		**NT**
Skalbaggar	*Synchita variegata*		**NT**
Skalbaggar	*Triplax rufipes*		**NT**
Skalbaggar	*Uloma culinaris*	större sågsvartbagge	**NT**
Skalbaggar	*Xylophilus corticalis*		**NT**
Halvvingar	*Eurydema dominulus**	Bräsmabärfis*	**NT**
Sländor	*Baetis liebenauae*		**NT**
Sländor	*Odontocerum albicorne*		**NT**
Sländor	*Nemoura dubitans*		**VU**
Sländor	*Wormaldia occipitalis*		**VU**
Spindeldjur	*Atypus affinis*	tapetserarspindel	**EN**
Spindeldjur	*Araniella inconspicua*	vårgurkspindel	**NT**
Spindeldjur	*Coelotes atropos*	björntrattspindel	**NT**
Spindeldjur	*Philodromus praedatus*	eksnabblöpare	**NT**
Steklar	*Lasioglossum sexmaculatum*	kantsmalbi	**NT**
Steklar	*Sphecodes puncticeps*	punktblodbi	**NT**
Storsvampar	*Boletus rhodoxanthus*	rosensopp	**EN**
Storsvampar	*Cortinarius foetens*	nunnespindling	**EN**
Storsvampar	*Clavaria amoenoides*	vridfingersvamp	**VU**
Storsvampar	*Cortinarius caerulescens*	blå lökspindling	**VU**
Storsvampar	*Cortinarius turgidus*	silkesspindling	**VU**
Storsvampar	*Cuphophyllus lacmus*	grålila vaxskivling	**VU**
Storsvampar	*Gloeohypochnicium analogum*	lundkrämskinn	**VU**
Storsvampar	*Gomphus clavatus*	violgubbe	**VU**
Storsvampar	*Hydnellum compactum*	kompakt taggsvamp	**VU**
Storsvampar	*Hygrocybe spadicea*	dadelvaxskivling	**VU**
Storsvampar	*Inonotus cuticularis*	skillerticka	**VU**
Storsvampar	*Inonotus dryadeus**	tårticka*	**VU**
Storsvampar	*Ischnoderma resinosum*	sydlig sotticka	**VU**
Storsvampar	*Lindtneria trachyspora*	gult porskinn	**VU**
Storsvampar	*Multiclavula mucida**	vedlavklubba*	**VU**
Storsvampar	*Ramaria bataillei*		**VU**
Storsvampar	*Ramaria flavosalmonicolor*		**VU**
Storsvampar	*Ramaria sanguinea*	fläckfingersvamp	**VU**
Storsvampar	*Ramaria subbotrytis*	praktfingersvamp	**VU**
Storsvampar	*Tricholoma atrosquamosum*	svartfjällig musseron	**VU**
Storsvampar	*Volvariella bombycina*	silkesslidskivling	**VU**
Storsvampar	*Aleurodiscus disciformis*	ekskinn	**NT**
Storsvampar	*Boletus appendiculatus*	bronssopp	**NT**
Storsvampar	*Butyriboletus appendiculatus*	bronssopp	**NT**
Storsvampar	*Camarops polysperma*	stor sotdyna	**NT**

Artgrupp	Vetenskapligt namn	Svenskt namn	Hot
Storsvampar	*Camarops tubulina*	gransotdyna	**NT**
Storsvampar	*Cantharellus melanoxeros*	svartnande kantarell	**NT**
Storsvampar	*Ceriporia excelsa*	rosenporing	**NT**
Storsvampar	*Clavaria fumosa*	rökfingersvamp	**NT**
Storsvampar	*Cortinarius cinnabarinus*	cinnoberspindling	**NT**
Storsvampar	*Cortinarius citrinus*	citronspindling	**NT**
Storsvampar	*Cortinarius olearioides*	saffransspindling	**NT**
Storsvampar	*Cortinarius praestans*	jättespindling	**NT**
Storsvampar	*Cortinarius vulpinus*	rävspindling	**NT**
Storsvampar	*Craterellus cinereus*	grå kantarell	**NT**
Storsvampar	*Dentipellis fragilis*	skinntagging	**NT**
Storsvampar	*Echinoderma echinaceum*	taggfjällskivling	**NT**
Storsvampar	*Entoloma prunuloides*	mjölrödskivling	**NT**
Storsvampar	*Fistulina hepatica**	oxtungssvamp*	**NT**
Storsvampar	*Geastrum quadrifidum*	fyrflikig jordstjärna	**NT**
Storsvampar	*Grifola frondosa**	korallticka*	**NT**
Storsvampar	*Hericium coralloides*	koralltaggsvamp	**NT**
Storsvampar	*Hygrocybe nitrata*	lutvaxskivling	**NT**
Storsvampar	*Hygrocybe punicea*	scharlakansvaxskivling	**NT**
Storsvampar	*Hygrophorus chrysodon*	gulprickig vaxskivling	**NT**
Storsvampar	*Lactarius acris*	skarp rökriska	**NT**
Storsvampar	*Lactarius flavidus*	gul lilariska	**NT**
Storsvampar	*Lactarius rubrocinctus*	rödbandsriska	**NT**
Storsvampar	*Lactarius violascens*	stor lilariska	**NT**
Storsvampar	*Lyophyllum eustygium*	blåsvärting	**NT**
Storsvampar	*Microglossum olivaceum s.str.*	olivjordtunga s. str.	**NT**
Storsvampar	*Ophiocordyceps gracilis*	tidig larvklubba	**NT**
Storsvampar	*Peziza saniosa*	blåmjölkig storskål	**NT**
Storsvampar	*Phellinus robustus**	ekticka*	**NT**
Storsvampar	*Phellodon confluens*	grå taggsvamp	**NT**
Storsvampar	*Phellodon niger*	svart taggsvamp	**NT**
Storsvampar	*Porphyrellus porphyrosporus*	dystersopp	**NT**
Storsvampar	*Pycnoporellus fulgens**	brandticka*	**NT**
Storsvampar	*Ramaria botrytis*	druvfingersvamp	**NT**
Storsvampar	*Ramaria flavobrunnescens*		**NT**
Storsvampar	*Ramaria formosa*	lömsk fingersvamp	**NT**
Storsvampar	*Ramaria pallida*	blek fingersvamp	**NT**
Storsvampar	*Russula curtipes*	kortfotkremla	**NT**
Storsvampar	*Russula solaris*	solkremla	**NT**
Storsvampar	*Trechispora candidissima*	nordlig mjölporing	**NT**
Storsvampar	*Tricholoma ustaloides*	mjölmusseron	**NT**
Storsvampar	*Xylobolus frustulatus**	rutskinn*	**NT**
Storsvampar	*Pluteus hispidulus*		**DD**
Storsvampar	*Russula viscida*	klibbkremla	**DD**
Tvåvingar	*Keroplatus tipuloides*	getinglik svampmygga	**NT**
Tvåvingar	*Symmerus nobilis*		**NT**
Tvåvingar	*Temnostoma meridionale*	boktigerfluga	**NT**
Tvåvingar	*Xylota abiens*	bokvedblomfluga	**NT**
Tvåvingar	*Asilus crabroniformis*	getingrovfluga	**VU**

Objektsbeskrivningar landmiljöer

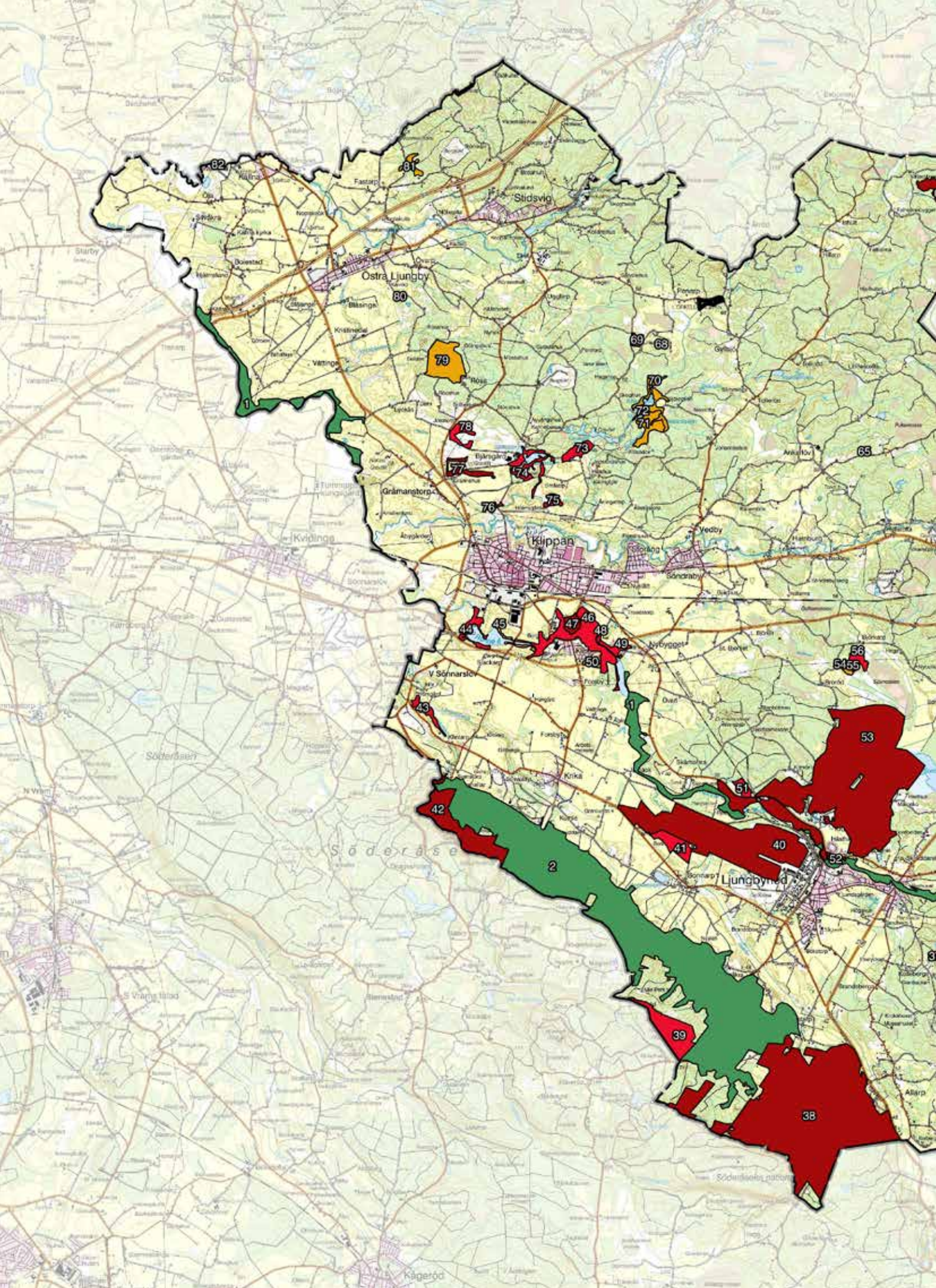
Stidsvig
Östra Ljungby
Klippan
Ljungbyhed
Kvidinge
Söderåsen
Kågeröd
Gråmanstorp
Vedby
Nybygget
V Sönnarslöv
Krika
Allarp
1
2
38
39
40
41
42
43
44
45
46
47
48
49
50
51
52
53
54
55
56
65
68
69
70
71
72
73
74
75
76
77
78
79
80
81
82

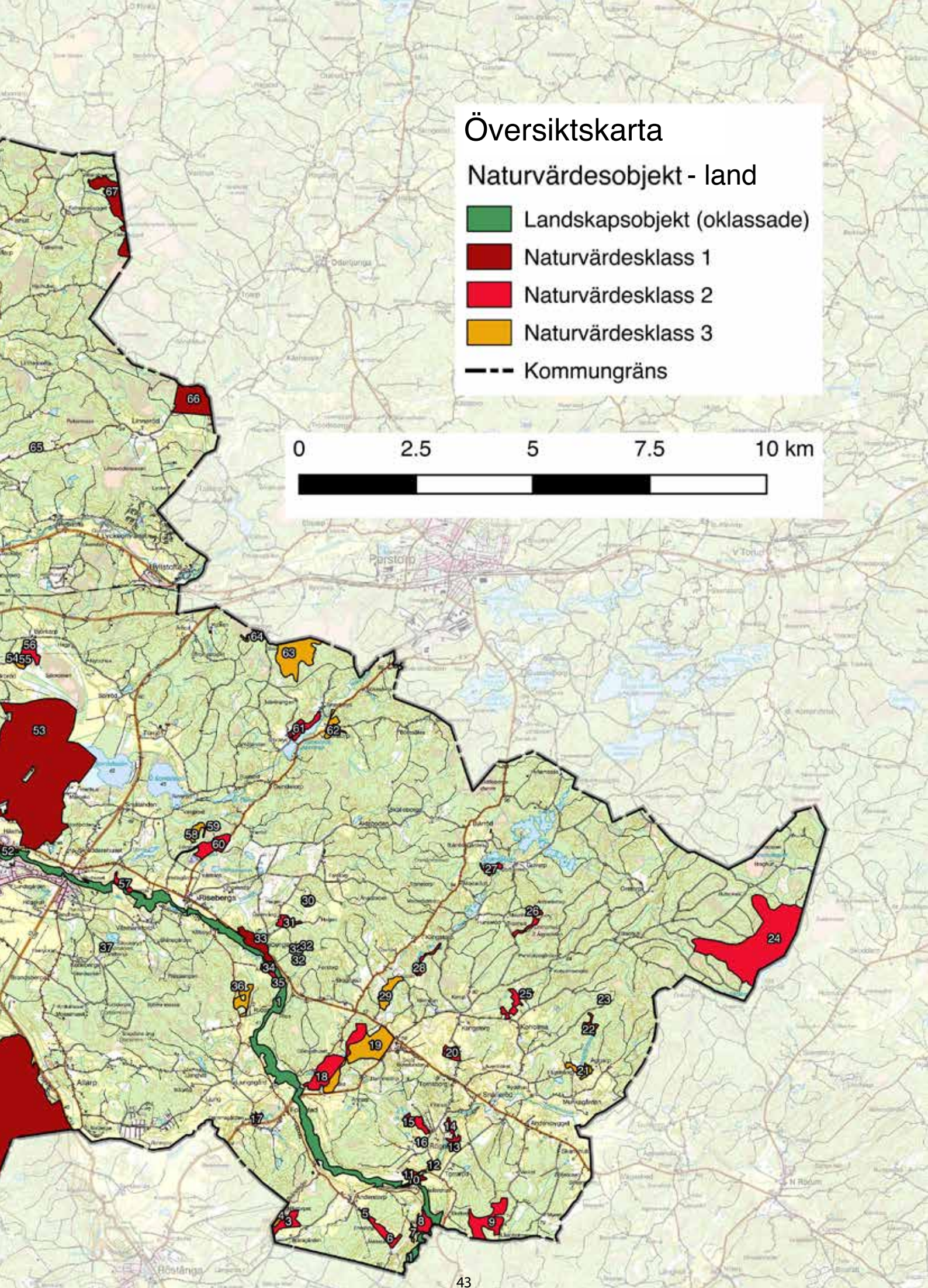
Översiktskarta
Naturvärdesobjekt - land
Landskapsobjekt (oklassade)
Naturvärdesklass 1
Naturvärdesklass 2
Naturvärdesklass 3
Kommungräns
0
2.5
5
7.5
10 km

1. Rönneås dalgång - landskapsobjekt

Utmed Rönneås dalgång finns gott om fina naturmiljöer. Stora delar har tidigare varit slåtter- eller betesmark och än idag finns en intressant flora men hävdgynnade arter. Även om inte alla delar hävdas idag är det fortfarande tämligen stora ytor som betas och/eller slåttras. Många av de angränsande lövskogarna har god tillgång på multnande ved och gamla träd vilket gör att förutsättningarna för en rik mångfald är goda även här. Skogarna och betesmarkerna i dalgången utgör ett i stort sett sammanhängande landskap genom hela kommunen. Smörblomma, jättegröe, älggräs, nässlor, säv, vasstarr och tuvtåtel är arter som ofta dominerar på ohävdade ytor medan småvänderot, gökblomster, ängsbräsma, ängsvädd och hirsstarr är typiska för de mer välhävdade delarna. Rödbena, storspov och gulärla är ovanliga fågelarter som är typiska för området. På blomrika marker flyger gott om fjärilar och andra insekter. Flera nyckelbiotoper finns också. Landskapsobjektet har inte naturvärdesbedömts.

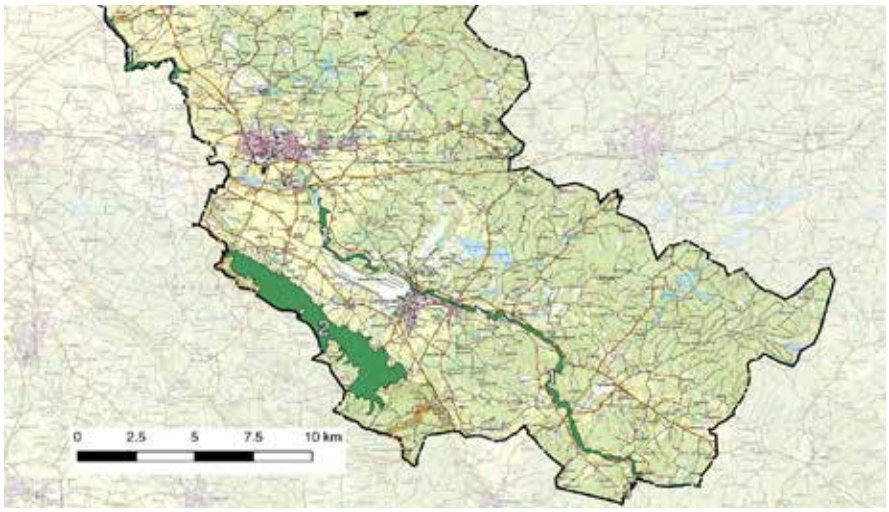

HUVUDSAKLIG NATURTYP/BIOTOP
Skog och träd/bokskog, sumpskog, vattendrag, betesmark mm.

ARTVÄRDEN
Fåglar: kungsfiskare (VU), storspov (VU), gulsparv (VU), sävsparv (VU), gröngöling (NT), mindre hackspett (NT), buskskvätta (NT), rapphöna (NT), rödbena, gulärla.
Kärlväxter: backsippa (VU), svarttandad maskros (VU), blågrönt mannagräs (VU), desmeknopp (NT), backtimjan (NT), ängsstarr (NT), jordtistel (NT), småvänderot, hirsstarr, brudborste, brudbröd, ängsvädd, ängsbräsma, svinrot, blåsuga, gökblomster, knägräs, stagg.
Kryptogamer: oxtungsvamp* (NT)
Insekter: skalbaggen *Bagous czwalinai* (NT), sexfläckig bastardsvärmare (NT), bredbrämad bastardsvärmare (NT).

BIOTOPVÄRDEN
Stor areal, mångformigt, viss kontinuitet.

OMRÅDESSKYDD/INVENTERINGAR
–/NVP 2008, TUVA, NBI.

ÖNSKVÄRD SKÖTSEL
Fortsätt hävda markerna. Utöka gärna hävden för att binda samman hävdade miljöer. Gynna gamla träd och trädbestånd, lämna multnande ved.

2. Söderåsens nordsluttning - landskapsobjekt

Ett stort landskapsobjekt som i huvudsak utgörs av Söderåsens nordsluttning. Området är av särskilt värde eftersom det gränsar till Söderåsens nationalpark och Klöva hallar, båda skogsområden med en mycket artrik fauna och flora. Även om detta landskapsobjekt är mer trivialt finns ändå förutsättningar för flera krävande arter. Huvuddelen av markerna utgörs av bokskogar av varierande ålder och karaktär, ofta produktionsskogar, men det finns äldre skogar, odlingslandskap, vattendrag, sumpskogar, små granbestånd liksom andra miljöer. Naturvårdsintressanta arter är noterade från både skogsmiljö och i odlingslandskap. I området förekommer kustgullpudra på sin enda kända lokal i Sverige. Det finns både nyckelbiotoper och objekt från ängs- och betesmarksinventeringen inom området. Landskapsobjektet har inte naturvärdesbedömts.

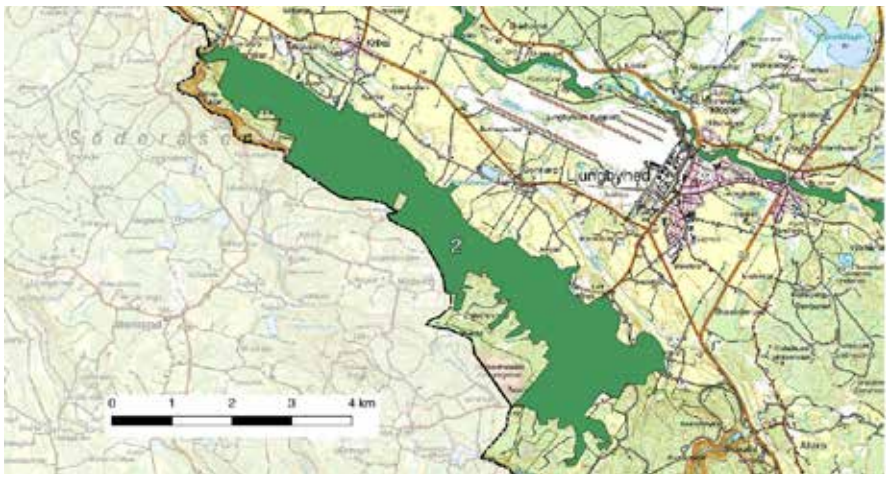

HUVUDSAKLIG NATURTYP/BIOTOP
Skog och träd/bokskog, sumpskog, vattendrag, betesmark mm.

ARTVÄRDEN
Kärlväxter: kustgullpudra* (CR), ask (EN), borsttåg (NT), vitt rundbladsbjörnbär (NT), granspira (NT), bäckbräsma*, kärrfibbla*, bäckbräsma*, gullpudra, buskstjärnblomma, springkorn, mörk lungört, småvänderot, rankstarr, skärmstarr, skärmstarr, knägräs, stagg.
Kryptogamer: dystersopp (NT), barkkornlav*, gulnål*, bittersopp, blodsopp, läderskål, skuggmossa*, pulverklubba*.
Insekter: jättesvampmal* (NT), sexfläckig bastardsvärmare (NT), bredbrämad bastardsvärmare (NT), mindre bastardsvärmare (NT), ängsmetallvinge (NT),

BIOTOPVÄRDEN
Värdefullt läge nära områden med rik mångfald.

OMRÅDESSKYDD/INVENTERINGAR
–/NVP 2008, TUVA, NBI

ÖNSKVÄRD SKÖTSEL
Gynna gamla träd och trädbestånd, lämna multnande ved. Undvik hydrologisk påverkan. Fortsätt beta hävdade marker.

3. Bokskog och sumpskog på Jällabjär

Naturvärdesklass 2

Höjden Jällabjär är en vulkanrest där basalt dominerar berggrunden. Basalten ger en mineralrik jordmån vilket ger förutsättningar för en lundartad flora. På höjden växer idag främst bokskog med inslag av avenbok och ek. Det finns sparsamt med död ved och endast ett mindre antal av träden är riktigt gamla. Floran är fläckvis frodig med arter som gulplister, gulsippa och tandrot. På ett par gamla träd vid bergfoten växer lavar som bokvårtlav och rosa lundlav. I de lågt liggande delarna och längst i nordost blir marken blötare och här växer alsumpskog och blandsumpskog. Det finns gott om död ved vilket gynnar vedlevande arter. Området har goda förutsättningar för en rik fågelfauna.

HUVUDSAKLIG NATURTYP/BIOTOP
Skog och träd/ädellövskog, lövsumpskog.

ARTVÄRDEN
Kärlväxter: tandrot*, gulsippa*.
Kryptogamer: rosa lundlav* (VU), bokvårtlav* (NT), gulnål*, lönnlav*.

BIOTOPVÄRDEN
Gamla träd, mullrik/kalkrik jordmån.

OMRÅDESSKYDD/INVENTERINGAR
–/NVP 2008.

ÖNSKVÄRD SKÖTSEL
Undvik rationellt skogsbruk, lämna gamla träd och multnande ved.

4. Jällabjär ekskog

Naturvärdesklass 3

Tät och snårig ekdominerad skog som utgör en rest av tidigare betesmark. Flera av ekarna är vidkroniga och präglade av tidigare hävd men nu är området under igenväxning. Det finns inslag av bok, björk och avenbok i trädskiktet. Buskskiktet är ställvis tätt med slån, fläder och hagtorn. I fältskiktet märks framför allt vitsippor, svalört, kirskål, gulplister och nässlor. Även smånunneört och tandrot samt tibast förekommer sparsamt.

HUVUDSAKLIG NATURTYP/BIOTOP
Skog och träd/bokskog.

ARTVÄRDEN
Kärlväxter: tandrot*, tibast*.

BIOTOPVÄRDEN
Gamla träd, mullrik/kalkrik jordmån.

OMRÅDESSKYDD/INVENTERINGAR
–/NVP 2008

ÖNSKVÄRD SKÖTSEL
Röj och återuppta hävden.

5. Anderstorps eneskog – öppen betesmark

Naturvärdesklass 2

I den nordvästligaste delen av Anderstorps eneskog är markerna till stora delar öppna och relativt välhävdade. I fältskiktet finns en artrik flora med flera hävdgynnade arter som granspira, gökblomster, ängsvädd och darrgräs. Det finns också fläckvis gott om enbuskar, björnbär, slån och hagtorn samt spridda träd av al, björk och bok. Området är rikt på fjärilar.



HUVUDSAKLIG NATURTYP/BIOTOP
Äng och betesmark/enefälad.

ARTVÄRDEN
Kärlväxter: granspira* (NT), småvänderot*, ängsvädd*, ängsbräsma*, gökblomster*, grönvit nattviol*, skärmstarr*, hirsstarr*, stagg*, darrgräs*.

BIOTOPVÄRDEN
Lång kontinuitet.

OMRÅDESSKYDD/INVENTERINGAR
– /NVP 2008, TUVA

ÖNSKVÄRD SKÖTSEL
Håll området öppet och välhävdat.

6. Anderstorps eneskog

Naturvärdesklass 2

Ett betesmarksområde med ett stort antal grova, höga och mycket spektakulära enebuskar som sparats sedan början av 1800-talet. Markerna är idag påfallande igenväxta, framför allt av björnbär, och mycket av den klassiska betesmarksfloran är tillbakaträngd. I stället upplevs stora delar av området mer som skog med bok, ek och björk som växer tillsammans med enebuskarna. I den centrala delen finns ett mindre bestånd med mycket grova utmarksbokar. De biologiska värdena är framför allt knutna till ännu öppna ytor med hävdgynnad kärlväxtflora och till de gamla träden. Det finns gott om dagfjärilar i området och fågellivet är rikt. I området finns en nyckelbiotop.

HUVUDSAKLIG NATURTYP/BIOTOP
Äng och betesmark/enefälad.

ARTVÄRDEN
Kärlväxter: backtimjan (NT)*, ängsbräsma*, grönvit nattviol*, stagg, knägräs.
Kryptogamer: skillerticka (VU), blodsopp.

BIOTOPVÄRDEN
Kontinuitet, grova träd, död ved.

OMRÅDESSKYDD/INVENTERINGAR
–/NVP 2008, NBI, TUVA

ÖNSKVÄRD SKÖTSEL
Röj sly och snår samt öka betestrycket. Skapa insektsvänliga gläntor.

7. Betesmarker OSO om Anderstorp

Naturvärdesklass 3

Flera mindre betesmarker som skiljs från varandra genom vällagda stenmurar. I området finns även en fin fägata. Det finns gott om träd och buskar med björk, ek och apel som framträdande trädslag och enbuskar, slån och hassel i buskskiktet. En del av hasseln är grov och det finns flera döda ekar och björkar vilket gynnar vedlevande insekter. Markerna är förhållandevis torra med arter som liten blåklocka, gråfibbla, ängssyra, äkta johannesört, stenmåra, vårbrodd och stagg. Det finns äldre uppgifter om backsippa men det är oklart om den finns kvar. Hävden är varierad, från ganska god till svag.

HUVUDSAKLIG NATURTYP/BIOTOP
Äng och betesmark/betesmark.

ARTVÄRDEN
Kärlväxter: backsippa (VU), blodrot*, stagg, knägräs*.

BIOTOPVÄRDEN
Kontinuitet, multnande ved, grov hassel.

OMRÅDESSKYDD/INVENTERINGAR
–/TUVA, NVP 2008.

ÖNSKVÄRD SKÖTSEL
Upprätthåll en god hävd, gynna grov hassel och lämna död ved.

8. Natthall

Naturvärdesklass 2

Natthall är kanske mest känt för sin spektakulära utsikt över Rönneås dalgång men också för områdets rika flora. Området utgörs av en höjd med diabas som bidrar till en mull- och mineralrik jordmån. Den välmarkerade höjden är skogsklädd med en varierad ädellövskog av bok, avenbok, ek, lönn och skogsskogslind, där många av träden är gamla. I branterna längst i söder finns ett stort inslag av krokiga och senvuxna träd och i denna del har området mycket högt naturvärde. Det finns fläckvis gott om multnande ved. I buskskiktet finns framför allt hassel och hagtorn. Floran är mycket artrik med lundarter som vårärt, ormbär, tandrot, svart trolldruva och blåsippa. Glansnäva och rött oxbär är två andra värmegynnade specialiteter som växer bland klipporna längst i söder. Här lever också den sällsynta bräsmabärfisen på kanske sin enda aktuella lokal i Skåne. Det finns även flera ovanliga lavar och mossor som växer på stammarna av de äldre ädellövträden. Skogen har också ett rikt fågelliv med gott om hackspettar och andra hålträdslevande arter som kattuggla och skogsduva. Naturvårdsarterna finns spridda i hela området men med en förtätning i områdets södra del. Större delen är utpekad som nyckelbiotop.

HUVUDSAKLIG NATURTYP/BIOTOP
Skog och träd/ädellövskog.

ARTVÄRDEN
Fåglar: gröngöling (NT), spillkråka (NT), skogsduva*.
Kärlväxter: ask (EN), hålnunneört (NT), rött oxbär, glansnäva*, skogsskogslind*, blåsippa*, gulsippa, vätteros*, tandrot*, gullviva, vårärt, mörk lungört, underviol, ormbär, smörbollar, gullviva, storrams*, myskmadra, S:t Pers nycklar, vispstarr.
Kryptogamer: rosa lundlav* (VU), bokvårtlav* (NT), bokkantlav* (NT), stiftklotterlav* (NT), orangepudrad klotterlav* (NT), lönnlav*, stor knopplav*, havstulpanlav*, gulnål*, grå skärelav*, platt fjädermossa*, fällmossa*, grov baronmossa*, klippfrullania*, trädporella*, guldlockmossa*.
Insekter: bräsmabärfis (NT).
Grod-/kräldjur: snok*.

BIOTOPVÄRDEN
Multnande ved, gamla träd, senvuxna träd, ihåliga träd, kuperad terräng, fuktigt lokalklimat, mullrik/kalkrik jordmån, lång kontinuitet.

OMRÅDESSKYDD/INVENTERINGAR
–/NBI, NVP 2008

ÖNSKVÄRD SKÖTSEL
Undvik rationellt skogsbruk. Spara äldre träd, rötskadade träd och multnande ved.

9. Kole mosse

Naturvärdesklass 2

Myrkomplex med mosse och sumpskogar. På den delvis dikade mossen växer små tallar och björkar och fältskiktet domineras av tuvull med risvegetation av ljung, klockljung och kråkbär samt små- och rundsileshår. I den omgivande sumpskogen är trädskiktet mer omfattande med tall, björk, al, asp och gran. En del av träden är gamla och det finns gott om multnande ved. Bland fåglar finns skogsarter som duvhök, spillkråka, sparvuggla, tofsmes och talltita. I sumpskogen finns även goda förutsättningar för ett rikt insektsliv.

HUVUDSAKLIG NATURTYP/BIOTOP
Myr/myrmosaik, sumpskog.

ARTVÄRDEN
Fåglar: gulsparv (VU), duvhök (NT), spillkråka (NT).
Kärlväxter: missne*

BIOTOPVÄRDEN
Multnande ved, gammal tall, fuktstråk.

OMRÅDESSKYDD/INVENTERINGAR
–/–

ÖNSKVÄRD SKÖTSEL
Undvik rationellt skogsbruk, lämna kvar multnande ved och gynna gamla träd. Undvik även ytterligare negativ hydrologisk påverkan på mossen.

10. Djupadalsmölla S om Snällerödsån

Naturvärdesklass 1

Kuperad och lundartad blandädellövskog söder om Snällerödsån. Utmed vattendraget finns stora och spektakulära basaltkupper med mycket intressant flora. Liksom på norra sidan av ån domineras trädskiktet av avenbok, med inslag av ek, skogsskogslind, lönn och björk. Flera av träden är gamla, grova eller senvuxna. Buskskiktet är överlag relativt outvecklat men benved, olvon och hagtorn förekommer, dock relativt sparsamt. Flera träd är gamla och grova men det finns ganska sparsamt med multnande ved. Grov hassel förekommer i buskskiktet. Kärlväxtfloran är mycket artrik med rik förekomst av lundarter som blåsippa, gulsippa, tandrot, mörk lungört och vätteros. På flera av de gamla träden växer ovanliga lavar och mossor. Det finns även en intressant och artrik marksvampflora med ovanliga arter som saffransspindling, dystersopp och stor lilariska. Större delen är utpekad som nyckelbiotop.

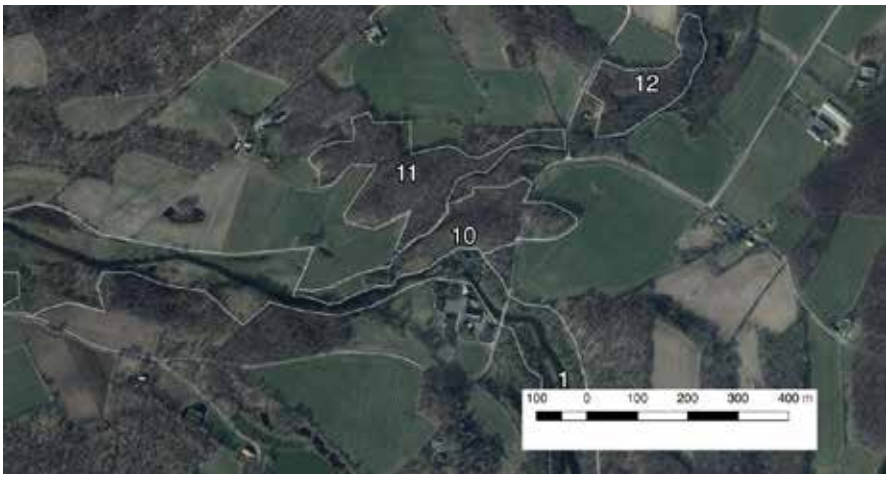

HUVUDSAKLIG NATURTYP/BIOTOP
Skog och träd/ädellövskog.

ARTVÄRDEN
Kärlväxter: skogsskogslind*, tibast*, smörbollar, blåsippa*, gulsippa*, gullpudra*, vätteros*, tandrot*, mörk lungört*, myskmadra*.
Kryptogamer: klosterlav* (VU), blek kraterlav* (VU), rosa lundlav* (VU), saffransspindling (NT), dystersopp (NT), stor lilariska (NT), oxtungssvamp (NT), dvärgbägarlav* (NT), orangepudrad klotterlav* (NT), bokvårtlav* (NT), bokkantlav* (NT), stiftklotterlav* (NT), lunglav* (NT), grå skärelav*, lönnlav*, trädporella*, platt fjädermossa*, guldlockmossa*, klippfrullania*, fällmossa*, trubbfjädermossa, bläcksopp, blodsopp, bittersopp, maskfingersvamp.
Grod-/kräldjur: snok*.

BIOTOPVÄRDEN
Gamla träd, mullrik/kalkrik jordmån, multnande ved, ihåliga träd, kontinuitet, kuperat med lodytor, hög luftfuktighet.

OMRÅDESSKYDD/INVENTERINGAR
–/NVP 2008, NBI.

ÖNSKVÄRD SKÖTSEL
Skogen på fastmarksholmarna bör lämnas för fri utveckling. Undvik ytterligare negativ hydrologisk påverkan.

11. Djupadalsmölla N om Snällerödsån

Naturvärdesklass 2

Lundartad blandädellövskog norr om Snällerödsån. Trädskiktet domineras av avenbok, ek och skogslind med inslag av ask, lönn och al. Flera träd är gamla och grova men det finns ganska sparsamt med multnande ved. Grov hassel förekommer i buskskiktet. Terrängen är småkuperad och det finns rasbranter ner mot ån. Området är varierat och fina partier förekommer fläckvis. Det finns bland annat en artrik flora med lundarter som skogsbingel, gulsippa, blåsippa, tandrot och vätteros. Andra delar är något mer triviala med vitsippor och kruståtel som dominerande i fältskiktet. På några av de gamla träden växer ovanliga kryptogamer som orangepudrad klotterlav och liten sönderfallslav. Längst i norr förekommer bete. Större delen är utpekad som nyckelbiotop.

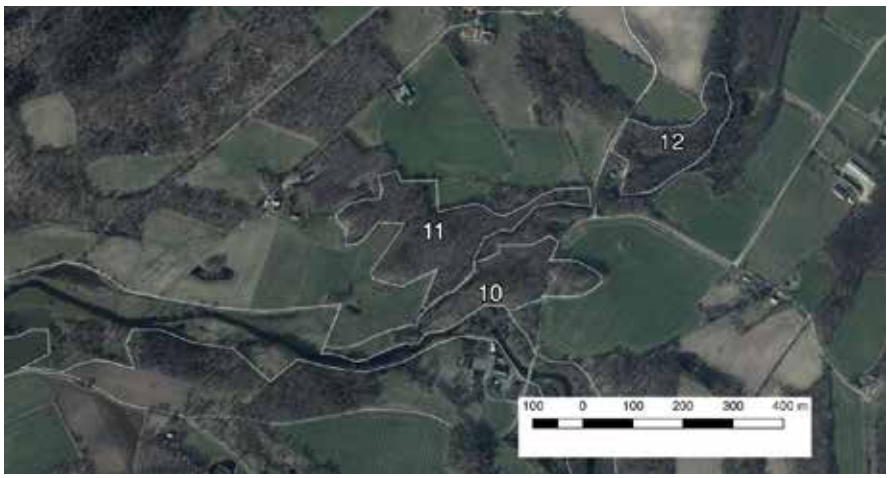

HUVUDSAKLIG NATURTYP/BIOTOP
Skog och träd/ädellövskog.

ARTVÄRDEN
Kärlväxter: skogsskogslind*, underviol, blåsippa*, gulsippa*, gullpudra*, vätteros*, tandrot*, kransrams, hässleklocka, kärrfibbla, skärmstarr*, vispstarr.
Kryptogamer: dvärgbägarlav* (NT), orangepudrad klotterlav* (NT), barkkornlav*, lönnlav*, rostfläck*, platt fjädermossa*, guldlockmossa*, klippfrullania*, fällmossa*.

BIOTOPVÄRDEN
Gamla träd, mullrik/kalkrik jordmån, ihåliga träd, kuperat med lodytor.

OMRÅDESSKYDD/INVENTERINGAR
–/ NVP 2008, NBI.

ÖNSKVÄRD SKÖTSEL
Undvik rationellt skogsbruk, lämna gamla träd och multnande ved.

12. Avenbokskog NO Djupadalsmölla

Naturvärdesklass 2

Avenbokdominerad dalgång ner mot Snällerödsån. Förutom avenbok finns lönn, skogslind, ek, björk och i de fuktigare delarna även al. Flera av träden är gamla och vissa av träden har håligheter med mulm. Det finns också måttliga mängder multnande ved. Den mullrika jorden bidrar till en praktfull vårflora med stora mattor av vitsippa, gulsippa, gulplister och skogsbingel tillsammans med bland annat blåsippa och tandrot. På några de gamla träden växer ovanliga kryptogamer som orangepudrad klotterlav och bokvårtlav. Stenknäck förekommer i skogen. Den norra delen är nyckelbiotop.

HUVUDSAKLIG NATURTYP/BIOTOP
Träd och skog/ädellövskog.

ARTVÄRDEN
Kärlväxter: skogsskogslind*, mörk lungört, blåsippa*, gulsippa*, gullpudra, vårärt, lundviol, kärrfibbla*, tandrot*, ormbär, storrams, skärmstarr*, vispstarr*, lundelm.
Kryptogamer: orangepudrad klotterlav* (NT), bokvårtlav* (NT), lönnlav*, platt fjädermossa*, trubbfjädermossa*, guldlockmossa*, klippfrullania*.

BIOTOPVÄRDEN
Gamla träd, mineralrik/kalkrik jordmån, multnande ved, ihåliga träd.

OMRÅDESSKYDD/INVENTERINGAR
–/NVP 2008, NBI.

ÖNSKVÄRD SKÖTSEL
Undvik rationellt skogsbruk, lämna gamla träd och multnande ved.

13. Avenbokskog O om Rögnaröd

Naturvärdesklass 2

Äldre avenbokdominerad skog på båda sidor av Snällerödsån. Förutom avenbok finns inslag av skogsskogslind, bok, ek och björk liksom ett mindre inslag av gran. Flera av träden är gamla och senvuxna. Både högstubbar och lågor finns men ganska sparsamt. I en boklåga med fnöskticka hittades rikligt med utgångshål från den ovanliga jättesvampmalen. Terrängen är kuperad och bitvis finns klippor och block i branterna. Den västra delen, med gott om vidkroniga ekar, hävdas sannolikt med bete. Vitsippsmattorna är särskilt framträdande vid ett besök under våren. Där jordmånen är rikare växer en lundartad flora med skogsbingel, tandrot, blåsippa och mörk lungört. På barken av de gamla träden växer ovanliga lavar och mossor. Den centrala delen är nyckelbiotop.

HUVUDSAKLIG NATURTYP/BIOTOP
Skog och träd/ädellövskog.

ARTVÄRDEN
Kärlväxter: desmeknopp (NT), blåsippa*, vätteros*, mörk lungört, vårärt, kransrams.
Kryptogamer: bokvårtlav* (NT), liten sönderfallslav* (NT), dvärgbägarlav* (NT), lönnlav*, kornig nållav*, fällmossa*, platt fjädermossa*, klippfrullania*.
Insekter: jättesvampmal* (NT).

BIOTOPVÄRDEN
Multnande ved, gamla träd, senvuxna träd, kuperad terräng, fuktigt lokalklimat, mullrik/kalkrik jordmån.

OMRÅDESSKYDD/INVENTERINGAR
–/NBI.

ÖNSKVÄRD SKÖTSEL
Undvik ett rationellt skogsbruk, hävda partier med vidkroniga ekar eller andra hävdpåverkade träd. Håll efter inväxande gran. Lämna multnande ved.

14. Blandädellövskog NO om Rögnaröd

Naturvärdesklass 2

I den branta sluttningen ner mot Snällerödsån växer en ganska högvuxen skog med grova bokar och ekar. Det finns även inslag av björk, skogsskogslind och avenbok och i buskskiktet finns gott om hassel. Fläckvis finns en mycket rik bokföryngring. Flera av träden är gamla och har skador och vissa står som döda torrträd. Några ekar har håligheter med mulm. Fältskiktet domineras av vitsippor och i rikare partier växer sparsamt med tandrot. Norra delen är utpekad som nyckelbiotop.

HUVUDSAKLIG NATURTYP/BIOTOP
Skog och träd/blandädellövskog.

ARTVÄRDEN
Kärlväxter: tandrot*, skogsskogslind*.
Kryptogamer: dvärgbägarlav* (NT), gulnål*, klippfrullania*.

BIOTOPVÄRDEN
Gamla träd, hålighet med mulm, multnande ved.

OMRÅDESSKYDD/INVENTERINGAR
–/Skåne flora, NBI

ÖNSKVÄRD SKÖTSEL
Undvik rationellt skogsbruk, lämna multnande ved.

15. Betesmark i Rögnaröd

Naturvärdesklass 2

Variationsrikt och trädbärande betes-landskap med både torrbackar och betade kärr. Trädskiktet består av al och förhållandevis grov ek med inslag av björk och bok. I nordost finns även gran. Hävden är ganska svag och området är under igenväxning. I fältskiktet dominerar arter som smör-blomma, veketåg, älggräs, hundkäx och vitsippor tillsammans med triviala gräs. Hävdgynnade och naturvårds-intressanta arter finns fläckvis i form av backtimjan, jordtistel, jungfrulin, ängsbräsma, ängsvädd, stagg m.fl. arter. Buskskiktet är tämligen välut-vecklat med fläder, hassel, slån och vide. I de fuktiga betesmarkerna flyger den violettkantade guldvingen till-sammans med flera andra fjärilsarter.

HUVUDSAKLIG NATURTYP/BIOTOP
Äng och betesmark/trädbärande betesmark.

ARTVÄRDEN
Kärlväxter: backtimjan* (NT), jordtistel* (NT), jungfrulin*, kattfot, ängsbräsma*, ängsvädd*, svinrot, grönvit nattviol*, stagg*, knägräs.
Insekter: violettkantad guldvinge* (NT).

BIOTOPVÄRDEN
Kontinuitet, gamla och ihåliga träd.

OMRÅDESSKYDD/INVENTERINGAR
–/NVP 2008, TUVA.

ÖNSKVÄRD SKÖTSEL
Röj sly och snår, glesa ut trädskiktet samt öka betestrycket. Skapa insektsvänliga gläntor.

16. Rögnaröd södra

Naturvärdesklass 3

Igenväxande och delvis stenbunden trädbärande betesmark med vissa ännu öppna ytor. Bland örter märks framför allt vitsippa, gråfibbla, röllika tillsammans med gräs som kruståtel. I de ännu öppna delarna finns fortfarande en del hävdgynnade arter som jordtistel, stagg och knägräs, men i svaga populationer. Några av arterna kan ha försvunnit de senaste åren. Övriga delar domineras av ett slutet trädskikt av björk och ek och det finns ett fläckvis omfattande buskskikt av hassel och slån. Apel förekommer också. I den östra delen finns även en mindre våtmark.

HUVUDSAKLIG NATURTYP/BIOTOP
Äng och betesmark/betesmark.

ARTVÄRDEN
Fåglar: stare* (VU).
Kärlväxter: jordtistel (NT), ängsbräsma, ängsvädd, ängsskallra*, nattviol, knägräs, stagg*.

BIOTOPVÄRDEN
Ogödslad betesmark, våtmark.

OMRÅDESSKYDD/INVENTERINGAR
–/NVP 2008, TUVA

ÖNSKVÄRD SKÖTSEL
Röjning för att öppna upp och därefter årlig hävd genom bete.

17. Dammsgården

Naturvärdesklass 2

Rester av tidigare mindre grustag med artrika vägkanter. Området kantas av tall och björk och idag igenväxande vilket missgynnar den värmekrävande floran och faunan. Bland kärlväxter finns torrängsarter som gråfibbla, ljung, mandelblom, stagg och fårsvingel. Den sandiga miljön är även gynnsam för insekter och inte minst för fjärilar. Ett stort antal ovanliga arter har observerats, däribland violettkantad guldvinge, silversmygare och mindre purpurmätare. Både spillkråka och gröngöling utnyttjar området. Värdet är främst knutet till den blomrika torrängsmiljön som dock är under igenväxning.

HUVUDSAKLIG NATURTYP/BIOTOP
Täkt och upplag/blomrik gräsmark.

ARTVÄRDEN
Fåglar: spillkråka (NT), gröngöling (NT).
Kärlväxter: stagg*.
Insekter: sexfläckig bastarsvärmare (NT), ängsmetallvinge (NT), silversmygare (NT), violettkantad guldvinge (NT), mindre purpurmätare (NT), skogsvisslare.

BIOTOPVÄRDEN
Blottad sand, varmt läge, blomrikedom.

OMRÅDESSKYDD/INVENTERINGAR
–/–/–

ÖNSKVÄRD SKÖTSEL
Skapa större öppna och solexponerade ytor, utöka vägrenarna, gynna torrängsfloran. Skapa gärna sandblottor och annan störning i markskiktet. Slåtter eller bete om möjligt.

18. Åslandskap vid Norrlycke

Naturvärdesklass 2

Ett stort betat grusåslandskap med tydliga höjdryggar i landskapet. Det finns såväl trädbärande ytor med björk, ek och gran som helt öppna, trädfria ytor. Vissa delar har sannolikt lång beteskontinuitet medan andra varit åkermark tidigare. I lågt liggande delar finns betade kärr med en intressant fågelfauna. Mycket av ytorna domineras annars av tämligen triviala arter och de främsta värdena hittas fläckvis samt mer utbrett i områdets norra del. Där finns goda förekomster av backtimjan, jordtistel och stagg. Grus- och sandmiljöer är värdefulla insektsmiljöer och det finns en intressant fauna av dyngbaggar.

HUVUDSAKLIG NATURTYP/BIOTOP
Äng och betesmark/betesmark.

ARTVÄRDEN
Fåglar: brun kärrhök*, trädlärka.
Kärlväxter: backsippa (VU), backtimjan* (NT), storjungfrukam, jordtistel* (NT), mjukdån (NT), svinrot*, stagg*, knägräs*, darrgräs.
Insekter: violettkantad guldvinge (NT), krokhorndyvel (NT).

BIOTOPVÄRDEN
Kontinuitet, gamla träd, mineralrik/kalkrik jordmån.

OMRÅDESSKYDD/INVENTERINGAR
–/NVP 2008, TUVA.

ÖNSKVÄRD SKÖTSEL
Upprätthåll betestrycket, gynna grova träd och lämna död ved.

19. Mader vid Norrlycke

Naturvärdesklass 3

Öppna betes/slåttermader som idag sannolikt främst hävdas genom bete. Floran är tämligen trivial med arter som älggräs, läkevänderot, gul svärdslilja, kråkklöver, flaskstarr och rörflen. Det har dock ett rikt fågelliv med arter som ängspiplärka, buskskvätta och enkelbeckasin. Fläckvis förekommer även videbuskage och partier med al och björk varav en hel del döende björkar.

HUVUDSAKLIG NATURTYP/BIOTOP
Äng och betesmark/betesmad.

ARTVÄRDEN
Fåglar: ängspiplärka* (NT), buskskvätta* (NT).

BIOTOPVÄRDEN
Stora öppna mader, död ved.

OMRÅDESSKYDD/INVENTERINGAR
–/NVP 2008.

ÖNSKVÄRD SKÖTSEL
Upprätthåll en god hävd, kanske möjlighet att skapa våtmark i området.

20. Betesmark i Klingstorp

Naturvärdesklass 2

Varierad och i huvudsak trädbärande betesmark med ekdominans på torra höjder och al i fuktiga/blöta sänkor. Däremellan finns en varierad lövskog med björk, avenbok, bok och även ek och al. Framför allt bland ekarna finns flera grova träd. I norra och västra delen finns öppna ytor medan övriga delar har slutet trädskikt och begränsad hävd. Buskskiktet är ställvis väl utvecklat med slån, hagtorn, enar och hassel. Det finns tämligen gott om död ved. I de öppna delarna finns hävdgynnade arter som brudbröd, ängshavre, svinrot, åkervädd och stagg. Violettkantad guldvinge och hagtornsfjäril flyger i de blomrika och öppna miljöerna. I de mer skogsklädda delarna hittas bland annat tandrot, bäckbräsma och kärrfibbla men också gott om igenväxningsvegetation.

HUVUDSAKLIG NATURTYP/BIOTOP
Ängs- och betesmark/öppen och trädbärande betesmark.

ARTVÄRDEN
Kärlväxter: jordtistel (NT), bäckbräsma*, gullviva, småvänderot*, ängsvädd*, svinrot*, tandrot*, ängsvädd, kärrfibbla*, jungfrulin, brudbröd*, grönvit nattviol*, jungfru Marie nycklar, stagg*, knägräs.
Insekter: violettkantad guldvinge* (NT), praktbaggen *Chrysobotris affinis**.

BIOTOPVÄRDEN
Kontinuitet, gamla träd, död ved, mineralrik/kalkrik jordmån.

OMRÅDESSKYDD/INVENTERINGAR
–/NVP 2008, TUVA.

ÖNSKVÄRD SKÖTSEL
Röj sly och snår, glesa ut trädskiktet samt öka betestrycket. Skapa insektsvänliga gläntor.

21. Betesmarker vid Fågelsång

Naturvärdesklass 3

Tydligt kuperat beteslandskap med både torra och fuktiga/blöta partier. Betesmarkerna är till stora delar kultiverade och det finns gott om stenmurar, diken och trädridåer. Det finns även ett mindre alkärr i västra delen. Markerna är överlag välhävdade och det finns inslag av hävdgynnade arter som gråfibbla, bergsyra, liten blåklocka, stenmåra och stagg i de annars kultiverade gräsmarkerna. Slåttergubbe finns sparsamt längst i väster. Jordmånen är sandig och det finns även en del sandblottor och sandtag. Det finns ett tämligen stort antal vidkroniga ekar. Huvuddelen av dem bedöms vara under 100 år, ett fåtal ekar och skogslindar är dock äldre. Hassel, hagtorn och slån förekommer spritt men ganska sparsamt.

HUVUDSAKLIG NATURTYP/BIOTOP
Äng och betesmark/betesmark.

ARTVÄRDEN
Kärlväxter: slåttergubbe (VU), hirsstarr, stagg*, knägräs*.

BIOTOPVÄRDEN
Kontinuitet, sandblottor, kuperad terräng, stenmurar.

OMRÅDESSKYDD/INVENTERINGAR
–/NVP 2008, TUVA.

ÖNSKVÄRD SKÖTSEL
Upprätthåll en god hävd, undvik gödsling. Glesa ut trädskiktet en del.

22. Blandlövskog öster om Koholma

Naturvärdesklass 2

Blandlövskog med bok, al, björk och ek på fuktig mark i svag sluttning. Det finns stenmurar och stengrunder som vittnar om en tidigare torpmiljö. Flera av alarna växer på sockel och det finns gott om multnande ved. I fältskiktet finns bland annat dvärghäxört, mellanhäxört, missne och skärmstarr. På fnösktickor finns utgångshål av den ovanliga jättesvampmalen. Källflödet och den rika tillgången på död ved är särskilt värdefullt. Objektet är en nyckelbiotop.

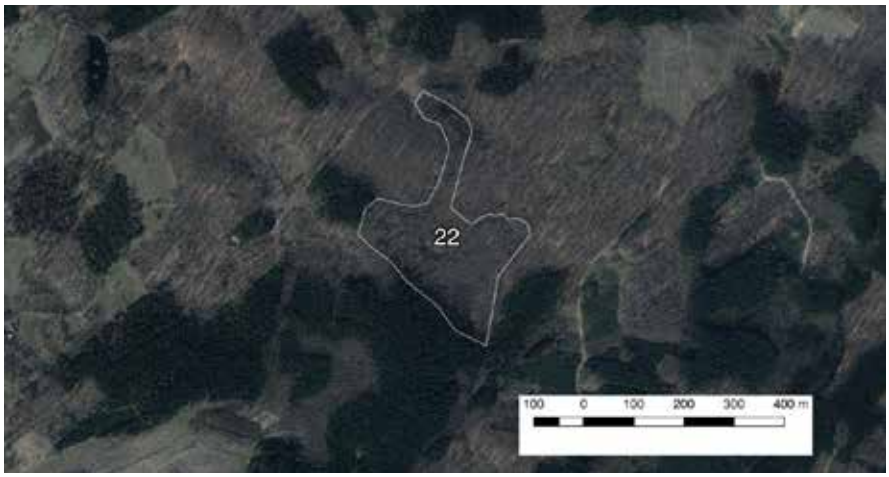

HUVUDSAKLIG NATURTYP/BIOTOP
Skog och träd/blandsumpskog.

ARTVÄRDEN
Kärlväxter: dvärghäxört, mellanhäxört, missne, skärmstarr*.
Kryptogamer: gulnål*, pulverklubba*.
Insekter: jättesvampmal* (NT).

BIOTOPVÄRDEN
Gamla träd, multnande ved, källflöde.

OMRÅDESSKYDD/INVENTERINGAR
Delvis biotopskydd/NVP 2008, NBI

ÖNSKVÄRD SKÖTSEL
Fri utveckling. Vid behov röjs inkommande ung gran.

23. Bokskogsbrant ONO om Koholma

Naturvärdesklass 2

Nordvänd, blockrik bokskogsbrant med gamla träd och värdefull kryptogamflora. På träden växer bland annat den ovanliga bokvårtlaven. Det finns sparsamt med högstubbar och lågor. Objektet har inte kunnat besökas i fält på grund av bommad väg. Klassningen är därför preliminär. Objektet är en nyckelbiotop.

HUVUDSAKLIG NATURTYP/BIOTOP
Skog och träd/bokskog.

ARTVÄRDEN
Kryptogamer: bokvårtlav (NT), stor revmossa.

BIOTOPVÄRDEN
Hög luftfuktighet, gamla träd, död ved.

OMRÅDESSKYDD/INVENTERINGAR
Delvis biotopskydd/NBI

ÖNSKVÄRD SKÖTSEL
Lämna till fri utveckling men röj inväxande gran vid behov. Lämna kvar död ved.

24. Syrkhultamossen

Naturvärdesklass 2

Mossen ligger i kommunens östra del på gränsen till Höörs kommun. I söder gränsar den till Syrkhultasjön. Den består av en mosaik av öppet mosseplan, tre större och trädfria mosseplan, kärr och sumpskogar. Den öppna mossen domineras av risvegetation med ljung, klockljung, kråkbär och gott om tuvull. Det finns även ganska gott om småtallar. I sumpskogar och kärr finns gott om multnande ved av i första hand björk liksom en artrik flora med missne, dvärghäxört, kärrfibbla, kransrams och rankstarr, samt ett rikt insektsliv. Fågellivet är också typiskt för miljön med arter som orre, trana, spillkråka och korp.

HUVUDSAKLIG NATURTYP/BIOTOP
Myr/myrkomplex.

ARTVÄRDEN
Fåglar: spillkråka* (NT), gröngöling (NT), orre.
Kärlväxter: missne*, dvärghäxört, kärrfibbla, kransrams, rankstarr.

BIOTOPVÄRDEN
Storlek, hög grad av naturlighet, multnande ved.

OMRÅDESSKYDD/INVENTERINGAR
–/VMI, NVP 2008

ÖNSKVÄRD SKÖTSEL
Undvik ytterligare negativ hydrologisk påverkan.

25. Betesmarker vid Koholma

Naturvärdesklass 2

Stort och varierat beteslandskap med en mycket stor mängd stenmurar. Kultiverade fodermarker dominerar men med insprängda mindre ytor med mer artrik flora med hävdgynnade arter som slåttergubbe, backtimjan och jungfrulin. Variationen innebär att även det biologiska värdet varierar inom området. Markerna har en svagt kuperad och böljande karaktär med ett glest trädskikt av björk, ek, rönn, lönn och bok. En och slån förekommer i buskskiktet.

HUVUDSAKLIG NATURTYP/BIOTOP
Äng och betesmark/betesmark.

ARTVÄRDEN
Kärlväxter: slåttergubbe (VU), jordtistel (NT), blåsuga, jungfrulin, svinrot, stagg, knägräs*. Kryptogamer: ängsvaxskivling*, hagfingersvamp*.

BIOTOPVÄRDEN
Kontinuitet, stenmurar.

OMRÅDESSKYDD/INVENTERINGAR
–/NVP 2008, TUVA.

ÖNSKVÄRD SKÖTSEL
Upprätthåll en god hävd, undvik gödsling.

26. Bokskog vid Tranhult

Naturvärdesklass 1

Lövdominerad skog med fyra små knallar med gammal bokskog. I de fuktiga och blöta sänkorna växer en äldre lövsumpskog. Området är kuperat med klippor, sten och block. I bokskogarna finns inslag av avenbok och sumpskogen utgörs av al, björk och gran. Jordmånen är fläckvis näringsrik med arter som vispstarr och gulplister i bokbackarna och småvänderot och kärrfibbla i sumpskogen. Det finns mycket gott om multnande ved och även flera ihåliga träd. På de gamla träden växer en artrik lavflora med bokvårtlav, bokkantlav, havstulpanlav och den mycket ovanliga arter liten ädellav. De högsta värdena är knutna till bokskogen men även sumpskogen är mycket värdefull och bidrar med en jämn och hög luftfuktighet.

HUVUDSAKLIG NATURTYP/BIOTOP
Skog och träd/bokskog, sumpskog.

ARTVÄRDEN
Kärlväxter: småvänderot*, kärrfibbla*, vispstarr*.
Kryptogamer: liten ädellav * (EN), bokvårtlav* (NT), bokkantlav* (NT), havstulpanlav*, gulnål*, platt fjädermossa*, trädporella*, guldlockmossa*.
Insekter: jättesvampmal* (NT).

BIOTOPVÄRDEN
Lång trädkontinuitet, senvuxna träd, gamla träd, multnande ved, ihåliga träd, surdråg, kuperad terräng.

OMRÅDESSKYDD/INVENTERINGAR
Bokknallarna är biotopskyddade/NBI

ÖNSKVÄRD SKÖTSEL
Fri utveckling men röjning av inväxande gran vid behov.

27. Bokskog S om Björrödssjön

Naturvärdesklass 2

Mycket gammal bokdominerad skog med inslag av avenbok, ek, skogslind och björk. Skogen växer delvis längs med en åsformation ner mot sjön. Flera av träden har värdefulla strukturer som skador och håligheter. Både fält- och buskskikt är svagt utvecklat. På de gamla träden växer en artrik kryptogamflora med flera sällsynta arter, bland annat rosa lundlav och grynig filtlav. Det finns gott om död ved för vedlevande organismer.

HUVUDSAKLIG NATURTYP/BIOTOP
Skog och träd/bokskog.

ARTVÄRDEN
Kärlväxter: skogsskogslind*.
Lavar: rosa lundlav (VU), bokvårtlav* (NT), stiftklotterlav* (NT), orangepudrad klotterlav* (NT), grynig filtlav (NT), rostfläck, stor knopplav*, havstulpanlav*, olivklotterlav*, lönnlav, skuggmossa*, klippfrullania*, fällmossa*, platt fjädermossa*, guldlockmossa.
Insekter: jättesvampmal* (NT).

BIOTOPVÄRDEN
Multnande ved, gamla träd, senvuxna träd, ihåliga träd, senvuxen bok.

OMRÅDESSKYDD/INVENTERINGAR
Delvis biotopskydd/NVP 2008, NBI

ÖNSKVÄRD SKÖTSEL
Undvik ett rationellt skogsbruk. Spara gamla träd och död multnande ved. Vid behov röjs inkommande ung gran.

28. Klingstorps broar

Naturvärdesklass 2

Blandlövskog utmed Guvarps-bäcken. Trädskiktet utgörs av al, tall, björk och ask med ett mindre antal mycket gamla träd. Det finns måttliga mängder död ved. Det finns ett rikt buskskikt med i första hand hägg men även olvon. Utmed bäcken växer vitsippor, humleblomster, skogssäv, älggräs, kabbeleka och olika bräken-arter. I den näringsrika jorden växer även mer krävande arter som tibast, aklejruta, småvänderot och bäck-bräsma.

HUVUDSAKLIG NATURTYP/BIOTOP
Skog och träd/lövsumpskog.

ARTVÄRDEN
Fåglar: spillkråka* (NT).
Kärlväxter: ask* (EN), tibast*, småvänderot*, bäckbräsma*, stor häxört, sårläka, kärr-fibbla*, skärmstarr, rankstarr.
Kryptogamer: klippfrullania*, rostfläck.

BIOTOPVÄRDEN
Multnande ved, översilning, mineralrik/kalkrik jordmån.

OMRÅDESSKYDD/INVENTERINGAR
Delvis biotopskydd/NBI

ÖNSKVÄRD SKÖTSEL
Röjning av inväxande gran vid behov, annars fri utveckling.

29. Grustag vid Munkabroån

Naturvärdesklass 3

Mager och sandig mark som utgörs av ett före detta grustag. Området är varierat med bland annat en damm, ljunghed samt mer eller mindre öppna grus-/sandytor. Stora delar är dock igenväxande av tät ung tallskog och ohävdade betesmarker. Vissa delar har även planterats med gran nyligen. I de öppna partierna finns dock vissa förutsättningar för insekter, kärlväxter och fåglar. Dagfjärilsfaunan har varit mycket artrik och bredbrämad bastardsvärmare, mindre bastardsvärmare och sexfläckig bastardsvärmare har observerats. Bland fåglar utnyttjas området av exempelvis spillkråka, gröngöling och trädlärka. Nickskära och stallört är ovanliga kärlväxter som påträffats. Igenväxningen har dock varit negativ för många av arterna.

HUVUDSAKLIG NATURTYP/BIOTOP
Täkt och upplag/tidigare grustäkt, hed, våtmark.

ARTVÄRDEN
Fåglar: spillkråka (NT), gröngöling (NT), trädlärka, skogsduva.
Kärlväxter: stallört (NT), nickskära, kungsmynta.

BIOTOPVÄRDEN
Varmt lokalklimat, blottad sand, markstörning.

OMRÅDESSKYDD/INVENTERINGAR
–/–

ÖNSKVÄRD SKÖTSEL
Fortsatt markstörning (upprätthållande av sandblottor) i området samt åtgärder för att förhindra igenväxning.

30. Betesmark Farstorp

Naturvärdesklass 2

Igenväxande, stenbunden betesmark med utvecklat buskskikt med slån, en och hassel. I trädskiktet finns björk, apel, al, asp och ek. Det finns partier med rikligt uppslag av aspsly. I övrigt en tämligen tuvig grässvål med fläckvis fina och välhävdade partier, sannolikt viltbetade. Fältskiktet domineras av smalbladiga gräs som vårbrodd, rödven och kruståtel tillsammans med bland annat vitsippor. Hävdgynnad flora med arter som svinrot, ängsvädd, hirsstarr och stagg förekommer, de flesta sparsamt.

HUVUDSAKLIG NATURTYP/BIOTOP
Äng och betesmark/ohävdad betesmark.

ARTVÄRDEN
Blodrot*, svinrot*, ängsvädd*, grönvit nattviol*, hirsstarr*, stagg*, knägräs.

BIOTOPVÄRDEN
Stenbunden betesmark, kontinuitet, välutvecklat buskskikt.

OMRÅDESSKYDD/INVENTERINGAR
-/NVP 2008, TUVA.

ÖNSKVÄRD SKÖTSEL
Återupptagen hävd.

31. Betesmark vid Östervång

Naturvärdesklass 2

Delvis stenbunden betesmark med spridda träd och buskar. Omfattar både kultiverade och mer opåverkad mark. Trädskiktet domineras av ek med inslag av al i blöta partier. En och fläder finns i buskskiktet. Området avgränsas av vackra och vällagda stenmurar. Stenmåra, gråfibbla, svartkämpar, fårsvingel, rödven och vårbrodd är framträdande medan hävdindikatorerna blåsuga, stagg och knägräs är mer sparsamma. Sedan tidigare finns även fynd av backtimjan och svinrot. På några av de grova och vidkroniga ekarna växer signalarten gulpudrad spiklav.

HUVUDSAKLIG NATURTYP/BIOTOP
Äng och betesmark/betesmark.

ARTVÄRDEN
Kärlväxter: backtimjan (NT), svinrot, ängsbräsma, småvänderot, blåsuga*, gökblomster, ängsvädd, grönvit nattviol*, stagg*, knägräs*, hirsstarr.
Kryptogamer: gulpudrad spiklav*.

BIOTOPVÄRDEN
Stenbunden betesmark, kontinuitet, grova ädellövträd.

OMRÅDESSKYDD/INVENTERINGAR
–/NVP 2008, TUVA.

ÖNSKVÄRD SKÖTSEL
Fortsatt hävd, gynna vidkroniga ädellövträd.

32. Bokskogsknallar vid Riseberga

Naturvärdesklass 2

Tre små bokskogsknallar med gamla träd och gott om död ved men hedartad och artfattig flora. Bok dominerar men ek, lönn, tall och avenbok förekommer också. Knallarna omges till stor del av hyggen. Det finns många solexponerade bokhögstubbar med goda förutsättningar för en rik fauna av vedlevande insekter. På de gamla träden växer en del intressanta mossor och lavar. På en boklåga i den norra knallen växer den ovanliga kryptogamen vedlavklubba. Samtliga höjder utgör nyckelbiotoper enligt Skogsstyrelsens nyckelbiotopsinventering.



HUVUDSAKLIG NATURTYP/BIOTOP
Skog och träd/bokskog.

ARTVÄRDEN
Kryptogamer: vedlavklubba* (VU), bokvårtlav (NT), pulverklubba*, platt fjädermossa, trädporella.

BIOTOPVÄRDEN
Multnande ved, ihåliga träd. Skoglig kontinuitet.

OMRÅDESSKYDD/INVENTERINGAR
Biotopskydd/NVP 2008, NBI.

ÖNSKVÄRD SKÖTSEL
Gynna gamla grova lövträd och lämna all multnande ved.

33. Risebergagården

Naturvärdesklass 1

Runt Risebergagården finns ett stort antal grova och ihåliga lövträd, främst av ek men även lönn och ask. Omfattande röjningar har genomförts den senaste tiden i igenväxta delar. Det är dock endast mindre delar i söder som beteshävas idag. Flera av träden har imponerande dimensioner och värdefulla strukturer som blottad ved och håligheter med mulm. Kärlväxtfloran är till stora delar trivial men fläckvis i söder har brudbröd och gullviva åtminstone tidigare förekommit. Det finns även ett kärr i öster med uppgifter om floravärden. Kryptogamfloran har ett högt värde med flera sällsynta arter. Hit hör exempelvis ekticka, matt pricklav och skuggorangelav. Insektsfaunan är inte undersökt men det finns goda förutsättningar för flera krävande arter. Det finns flera nyckelbiotoper.

HUVUDSAKLIG NATURTYP/BIOTOP
Äng och betesmark.

ARTVÄRDEN
Kärlväxter: ask* (EN), blåsippa*, gullviva, brudbröd, rankstarr, dvärghäxört, gullpudra, darrgräs, knägräs.
Kryptogamer: skillerticka (VU), koralllticka (NT), oxtungssvamp (NT), ekticka* (NT), matt pricklav* (NT), skuggorangelav* (NT), bokvårtlav* (NT), dvärgbägarlav* (NT), lönnlav*, grå skärelav*, gulpudrad spiklav*, olivklotterlav*, gullockmossa*, trädporella*, platt fjädermossa*,
Insekter: skeppsvarvsfluga* (NT) (utgångshål).

BIOTOPVÄRDEN
Gamla träd, ihåliga träd, trädkontinuitet.

OMRÅDESSKYDD/INVENTERINGAR
–/NBI, TUVA

ÖNSKVÄRD SKÖTSEL
Skötsel och utökad beteshävd för att hålla öppet kring de gamla träden. Gynna blommande buskar och unga ekar för framtida jätteträd.

34. Betad alskog vid Ängaröd

Naturvärdesklass 2

En liten välavgränsad alskog på stenbunden mark som hävdas genom bete. Jordmånen är mullrik och genom alskogen löper ett fuktdråg. Några av alarna växer på sockel. Förutom al finns avenbok, björk, hassel och hägg. Floran är mycket frodig med arter som gulplister, lungört, kärrfibbla och skärmstarr. Viss förekomst av död ved.

HUVUDSAKLIG NATURTYP/BIOTOP
Äng och betesmark/betad alskog.

ARTVÄRDEN
Kärlväxter: bäckbräsma*, lungört*, kärrfibbla*, skärmstarr*.
Kryptogamer: dvärgbägarlav* (NT).

BIOTOPVÄRDEN
Mineralrik/kalkrik jordmån, grov hassel, fuktdråg.

OMRÅDESSKYDD/INVENTERINGAR
–/NVP 2008, TUVA.

ÖNSKVÄRD SKÖTSEL
Fortsätt beteshävda och lämna all multnande ved.

35. Trädbärande betesmark vid Ängaröd

Naturvärdesklass 2

Varierad trädbärande betesmark väster om Rönneå. Trädskiktet domineras av ek och skogslind, varav en handfull mycket grova. I buskskiktet finns gott om grov högvuxen hassel samt hagtorn. Närmast Rönneå är marken helt trädfri. Hävden är måttlig och det finns större ytor igenväxningsvegetation av bland annat björnbär. Större röjningsinsatser har dock genomförts och området har öppnats upp påtagligt i sen tid. Floran är varierad med tämligen trivial. Enligt uppgift ska det dock förekomma ytor med hävdgynnade arter som knägräs, darrgräs, brudbröd och brudborste. På de grova skogslindarna växer sällsynta lavar som liten sönderfallslav och kornig nållav.

HUVUDSAKLIG NATURTYP/BIOTOP
Äng och betesmark/betesmark.

ARTVÄRDEN
Fåglar: mindre hackspett* (NT).
Kärlväxter: brudbröd, brudborste, knägräs, darrgräs, skogsskogslind*.
Kryptogamer: liten sönderfallslav* (NT), kornig nållav*, rostfläck*.

BIOTOPVÄRDEN
Gamla träd, grov hassel.

OMRÅDESSKYDD/INVENTERINGAR
–/NVP 2008, TUVA.

ÖNSKVÄRD SKÖTSEL
Upprätthåll en god hävd. Gynna hagtorn, grov hassel, grova ädellövträd och lämna all multnande ved.

36. Lövskog vid Ruggaröd

Naturvärdesklass 3

Delvis tidigare betesmark som idag utgörs av en varierad och flerskiktad lövskog som innefattar både ädellövskog, alkärr och blandlövskogar. Skogarna är olikåldriga och vissa mindre partier finns med branter och inslag av block. Alsumpskogen genomkorsas av flera små bäckar och rännilar. Det finns tämligen gott om multnande död ved av olika slag. Det är dock ont om riktigt gamla träd. Ett mindre antal naturvårdsintressanta arter har noterats och förutom en god förekomst av skärmstarr är det glest mellan naturvårdsarterna. Två nyckelbiotoper och ett naturvärde finns enligt Skogsstyrelsens nyckelbiotopsinventering.

HUVUDSAKLIG NATURTYP/BIOTOP
Skog och träd/ädellövskog, blandskog, alsumpskog.

ARTVÄRDEN
Kärlväxter: skärmstarr*.
Kryptogamer: bokvårtlav (NT), klippfrullania*, lönnlav*.

BIOTOPVÄRDEN
Multnande ved, flerskiktad skog.

OMRÅDESSKYDD/INVENTERINGAR
–/NVP 2008, NBI.

ÖNSKVÄRD SKÖTSEL
Gynna gamla grova lövträd och lämna all multnande ved.

37. Ek-hassellund

Naturvärdesklass 2

Litet biotopskyddsobjekt med gamla ekar och rikligt med hassel och även hägg. Flera av ekarna är spärrgreniga och har tidigare stått i ett mer öppet och välhävdat landskap. Igenväxningen har påverkat träden negativt och flera har döende kronor. I fältskiktet växer vitsippa, ekorrbär, liljekonvalj och hultbräken. På grov ekbark finns fortfarande en del ovanliga kryptogamer som grå skärelav och rostfläck.

HUVUDSAKLIG NATURTYP/BIOTOP
Äng och betesmark/igenväxt ekhage.

ARTVÄRDEN
Kärlväxter: Kransrams.
Kryptogamer: grå skärelav*, gulpudrad spiklav*, rostfläck.

BIOTOPVÄRDEN
Gamla ekar, trädhåligheter, död ved.

OMRÅDESSKYDD/INVENTERINGAR
Biotopskydd/NBI.

ÖNSKVÄRD SKÖTSEL
Röjning för att friställa kring ekarnas kronor. För att upprätthålla en öppen miljö skulle bete vara önskvärt.

38. Söderåsens nationalpark

Naturvärdesklass 1

Nationellt och även internationellt värdefullt bokskogsområde. En av Sveriges mest artrika och unika bokskogsmiljöer som delas mellan Klippans och Svalövs kommuner. Skogen växer till stora delar utmed Skäralidsravinens höga branter men även uppe på platån ovan denna. I den djupa ravinbotten rinner Skärån som kantas av frodiga skogsmiljöer av al, ask och bok. I branterna dominerar bok med inslag av avenbok, ek och andra ädellövträd. Det finns mycket gott om död ved vilken gynnar vedlevande insekter, svampar och andra organismer. I dalbotten är det fuktigt och beskuggat medan de sydvända branterna ofta är torra och varma. De topografiska skillnaderna och skillnader i markfuktighet samt jordmån innebär en stor miljövariation som bidrar till en stor mångfald av arter. I nationalparken finns många sällsynta arter som förekommer på få andra platser i landet. Några av områdets verkliga rariteter är pepparporella, örtlav, ådermussling, nunnespindling, röd ögonknäppare och gropig blombagge.

HUVUDSAKLIG NATURTYP/BIOTOP
Skog och träd/bokskog, ädellövskog, lövskog mm.

ARTVÄRDEN
Totalt finns sentida uppgifter om ca 200 rödlistade arter från nationalparken. Nedan presenteras ett urval.
Däggdjur: barbastell (VU), fransfladdermus (VU).
Fåglar: kungsfiskare (VU).
Kärlväxter: skogsveronika (VU), skogssvingel (VU).
Kryptogamer: ådermussling (CR), klippzonlav (EN), askvårtlav (EN), ädellav (EN), liten ädellav (EN), örtlav (EN), alléägglav (EN), pepparporella (EN), skugglobmossa (EN), nunnespindling, hållav (VU), ädelkronlav (VU), mörk kraterlav (VU), blockscapania (VU), sydlig taggfingersvamp (VU), fläckfingersvamp (VU).
Insekter: röd ögonknäppare (EN), gropig blombagge (EN), kolsvart brunbagge (EN), hålträdssvampmal (EN), brunbandad lobmätare (EN), bokblombock (VU), bokbarkglansbagge (VU), bokskogsrödrock (VU).

BIOTOPVÄRDEN
Gamla träd, ihåliga träd, multnande ved, blomrika miljöer, klippor, rasbranter, mineralrik/kalkrik jordmån, stor topografisk variation, lång kontinuitet.

OMRÅDESSKYDD/INVENTERINGAR
Nationalpark, Natura 2000/NVP 2008, Naturvårdsverkets rapporter 5795 och 5986.

ÖNSKVÄRD SKÖTSEL
Skötselplan finns.

39. Traneröds mosse, Grindhus och Lilla Klåveröd Naturvärdesklass 2

Detta reservat ligger både i Klippans kommun och Svalövs kommun. Den huvudsakliga delen av reservatet utgörs av Traneröds mosse som till största delen saknar påverkan från fysiska ingrepp såsom dikning och torvtäkt. Detta är mycket sällsynt i Skåne och mossen är därför speciell. Förutom själva mossen ingår en fastmarksholme, omgivande skogsmark och anslutande små odlingslandskap med åkrar och betesmarker som till stora delar inte påverkats av handelsgödsel (dessa ligger i Svalövs kommun). I dessa miljöer finns flera rödlistade kärlväxter och insekter. Själva mossen utgörs av en trädbevuxen myr med björk, tall och gran. Runt mossen finns ett laggkärr som till stora delar är trädbevuxet. Floran är typisk med ljung, klockljung, kråkbär, tranbär, tuvull, rosling och i bottenskiktet olika arter vitmossa. Mossens fågelliv omfattar typiska arter som enkelbeckasin, nattskärra, trana, spillkråka, buskskvätta och korp. Tidigare har även orre häckat.

HUVUDSAKLIG NATURTYP/BIOTOP
Myr/trädbevuxen myr, betesmarker.

ARTVÄRDEN
Samtliga värden presenteras även om de södra delarna ligger i Svalövs kommun.
Ett stort antal naturvårdsarter är noterade, nedan presenteras de rödlistade.
Fåglar: gulsparv (VU), kungsfågel (VU), buskskvätta (NT), spillkråka (NT).
Kärlväxter: loppstarr (VU), borsttåg (NT), etternässla (NT), granspira (NT), sommarfibbla (NT).
Insekter: brokigt ängsfly (NT), silversmygare (NT), violettkantad guldvinge (NT), mindre blåvinge (NT), ängsmetallvinge (NT), sexfläckig bastardsvärmare (NT), bredbrämad bastardsvärmare (NT), mindre bastardsvärmare (NT).
Kryptogamer: gråvit vaxskivling (VU), mjölrödskivling (NT), scharlakansvaxskivling (NT), dystersopp (NT).

BIOTOPVÄRDEN
Kontinuitet, orördhet, sällsynt biotop.

OMRÅDESSKYDD/INVENTERINGAR
–/NVP 2008, TUVA, VMI

ÖNSKVÄRD SKÖTSEL
Skötselplan finns.

40. Ljungbyheds flygfält

Naturvärdesklass 1

På och kring flygfältet finns stora blomrika ytor med ängs- och hedvegetation. Ytorna är överlag torra och hedartade men det finns även fuktängsmiljöer. Vissa partier är under igenväxning medan andra sköts och hävdas väl. Backtimjan, ljung, monke, hårginst, jungfrulin och ängshavre är några av de hävdgynnade kärlväxter som finns i området. Det finns även partier med öppna, sandiga ytor som är värdefulla för insekter. Hedvintermätare, ginstplattmal och gråstreckad backmätare är några av de sällsynta insekter som är knutna till de torra och sandiga markerna. Området har även ett artrikt fågelliv av både häckande och rastande fåglar. Endast delar av området har kunnat besökas så naturvärdesbedömningen är därför preliminär.

HUVUDSAKLIG NATURTYP/BIOTOP
Äng och betesmark/betesmark.

ARTVÄRDEN
Fåglar: gulsparv (VU), stare (VU), sånglärka (NT).
Kärlväxter: slåttergubbe (VU), hårginst* (NT), kavelhirs, jungfrulin, blodrot, ängsskallra*, knägräs.
Insekter: hedvintermätare (EN), ginstplattmal (EN), gråstreckad backmätare (VU), kantsmalbi (NT), punktblodbi (NT), silversmygare (NT), violettkantad guldvinge (NT), bredbrämad bastardsvärmare (NT), mindre bastardsvärmare (NT), sexfläckig bastardsvärmare (NT), ängsmetallvinge (NT).
Kryptogamer: dadelvaxskivling (VU).

BIOTOPVÄRDEN
Lång hävdkontinuitet, stora välhävdade ytor.

OMRÅDESSKYDD/INVENTERINGAR
–/TUVA

ÖNSKVÄRD SKÖTSEL
Upprätthåll hävden och förhindra igenväxning. I vissa igenväxande delar är det mycket angeläget med röjning och sannolikt även med bränning för att gynna floran och faunan knuten till de artrika gräsmarkerna. Bränning bör vara en återkommande skötselinsats för att föryngra hedvegetationen och gynna mångfalden.

41. Bonnarps hed

Naturvärdesklass 2

Sandig och till delar ljungdominerad hed intill Ljungbyhed flygplats. På heden finns spridda tallar, björkar, rönnar, aplar och några grova sälgar tillsammans med enbuskar. Träd- och buskskikt saknas i stort i den östra delen men är ställvis ganska tätt i den västra delen. Marken är mycket välhävdad och det finns gott om sandblottor. Floran är tämligen ensartad där ljung, fårsvingel, kruståtel och gråfibbla ofta dominerar. Fågellivet är rikt både bland häckande och rastande fåglar. Till de häckande hör bland annat sånglärka, hämpling, grönfink, stenskvätta och gulsparv. I spillning från betesdjuren lever många insekter, bland annat den ovanliga skalbaggen mindre horndyvel. De rödlistade kärlväxterna har små populationer.

HUVUDSAKLIG NATURTYP/BIOTOP
Äng och betesmark/gräshed.

ARTVÄRDEN
Fåglar: gulsparv* (VU), stare (VU), sånglärka* (NT).
Kärlväxter: slåttergubbe (VU), backtimjan (NT), hårginst (NT), svinrot, ängsvädd, stagg, knägräs*.
Insekter: mindre horndyvel*.

BIOTOPVÄRDEN
Sandblottor, varmt lokalklimat, sandig jordmån, lång kontinuitet.

OMRÅDESSKYDD/INVENTERINGAR
Natura 2000/NVP 2008, TUVA.

ÖNSKVÄRD SKÖTSEL
Fortsatt bete och gärna bränning för att föryngra ljungen. Bibehåll störning av markskiktet så att sandblottor bildas. Spara träd och buskar men glesa ut i västra delen.

42. Klöva hallar

Naturvärdesklass 1

Klöva hallar är ett 282 hektar stort naturreservat på norra delen av Söderåsen och som berör tre kommuner (Klippan, Åstorp och Svalöv). Reservatet är även Natura 2000-område. Det sträcker sig längs med Klövabäcken som kantas av höga och branta, ofta bokskogsklädda ravinsidor med mycket gott om gamla träd och multnande ved. Förutom bokskog finns även ekdominerad skog, avenbokskog, rikkärr, lövsumpskog, trädklädda betesmarker samt själva Klövabäcken med flera ovanliga ryggradslösa djur. Området har överlag lång skoglig kontinuitet även om trycket på skogen varit hårt under vissa perioder. Näringsfattig jordmån dominerar men i anslutning till bland annat diabasgångar finns fläckar av näringsrika partier vilket bidrar till en variation i området. Utmed ravinsidorna finns blockbranter, klippor, bäckmiljöer och andra intressanta miljöer. I reservatet finns en mycket rik biologisk mångfald som kan liknas vid den som förekommer i Söderåsens nationalpark. Till rariteterna hör skalbaggarna röd ögonknäppare och kolsvart brunbagge, mossan pepparporella, svamparna rosensopp och sydlig gyllenspindling samt klippzonlav.

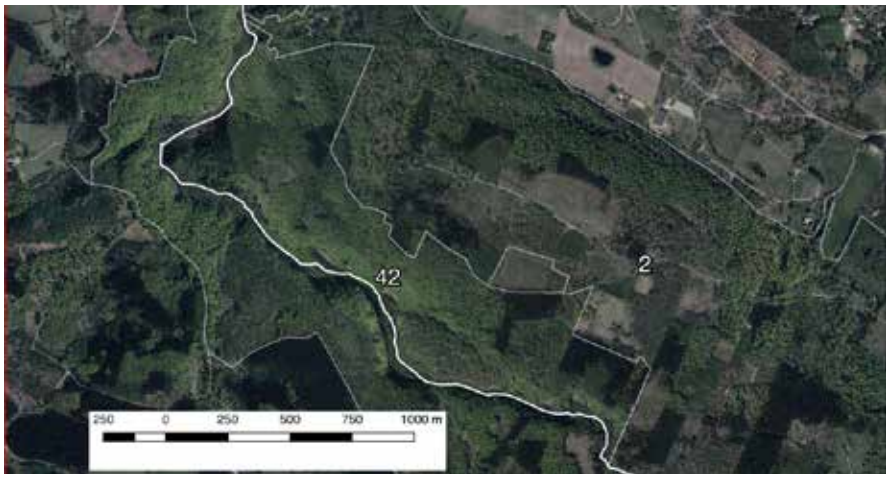

HUVUDSAKLIG NATURTYP/BIOTOP
Skogs och träd/bokskog, ekskog, lövsumpskog, trädbärande betesmark.

ARTVÄRDEN
Totalt finns uppgifter om ca 100 rödlistade arter. Nedan presenteras ett urval.
Fiskar: ål (CR).
Kärlväxter: skogsveronika (VU), skogssvingel (VU), borsttåg (NT).
Kryptogamer: rosensopp (EN), sydlig gyllenspindling (EN), violgubba (VU), praktfingersvamp (VU), fläckfingerspamp (VU), klippzonlav (EN), savlundlav (EN), mörk kraterlav (VU), dvärgporina (VU).
Insekter: kolsvart brunbagge (EN), röd ögonknäppare (VU), bokbarkglansbagge (VU), nattsländan *Crunoecia irrorata* (VU).

BIOTOPVÄRDEN
Kontinuitet, gamla grova träd, senvuxna träd, ihåliga träd med mulm, flerskiktad skog, rikkärr, stor areal, multande ved, topografisk variation, blockbranter, klippor, hög och jämn luftfuktighet.

OMRÅDESSKYDD/INVENTERINGAR
Natura 2000, Naturreservat/NVP 2008, TUVA, Dahlberg 2011, Ingvert 2005, Bergelin & Ryberg 2008.

ÖNSKVÄRD SKÖTSEL
Skötselplan finns.

43. Hörsmölla

Naturvärdesklass 2

I denna skogsklädda ravin rinner Klövabäcken samman med Längstebäck. I bottenplanet finns en stor alsumpskog medan ravinsidorna domineras av ädellövskog. Många av ädellövträden är gamla och flera av alarna har utvecklat socklar. Ek dominerar bland ädellövträden men inslag av bok och ask finns också. Buskskiktet är välutvecklat med hassel, hagtorn och slån. I den mullrika jordmånen växter blekbalsamin, nässlor, älggräs och skogssäv men också signalarter som skärmstarr, lundelm, stor häxört och bäckbräsma samt ovanliga mossor som dunmossa. Det finns mycket gott om multnande ved. Både skogsduva och mindre hackspett förekommer i området.

HUVUDSAKLIG NATURTYP/BIOTOP
Skog och träd/alsumpskog, ädellövskog.

ARTVÄRDEN
Fåglar: mindre hackspett (NT), skogsduva.
Kärlväxter: stor häxört*, bäckbräsma*, kärrfibbla, tibast, springkorn, skärmstarr*, lundelm*.
Kryptogamer: dunmossa (NT), dvärgbägarlav* (NT), rutlungmossa.

BIOTOPVÄRDEN
Multnande ved, ihåliga träd, hög och jämn luftfuktighet, gamla träd.

OMRÅDESSKYDD/INVENTERINGAR
Delvis biotopskydd/NBI, NVP 2008

ÖNSKVÄRD SKÖTSEL
Undvik rationell skogsskötsel, lämna gamla träd och multnande ved. Gynna och friställ grova ädellövträd i kantzoner.

44. Lövskog i västra delen av Stackarpsdammen Naturvärdesklass 2

Tätortsnära lövskog som växer på jordmån av glacial lera vilket bidrar till en frodig och lundartad flora. Trädskiktet är mycket varierat och artrikt med ek, björk, avenbok, bok, sälg, apel, skogslind, ask, skogsskogsalm och hägg. I det bitvis snåriga buskskiktet finns gott om hassel, hagtorn, slån och nyponbuskar. Längst i väster finns en grusås och en gammal täkt. Där växer några äldre ekar där en av dem hade utgångshål av den ovanliga arten tvåfläckig smalpraktbagge. Där finns också hävdgynnade kärlväxter som ljung, gökärt, ängsvädd och knägräs. Annars utgör smultron, nejlikrot, skogsbingel, gulplister och lundgröe framträdande arter i de mer slutna skogmiljöerna. Det finns även fläckvis gott om signalarter som mörk lungört, storrams och skogsknipprot. En nyckelbiotop finns i norra delen.

HUVUDSAKLIG NATURTYP/BIOTOP
Skog och träd/dellövskog

ARTVÄRDEN
Kärlväxter: skogsalm* (CR), ask* (EN), sydlundarv, buskstjärnblomma*, storrams*, mörk lungört*, vätteros, ormbär, gullviva, blåsippa, gulsippa, S:t Pers nycklar, skogsknipprot*, skogsstarr*, knägräs*, lundelm, Insekter: tvåfläckig smalpraktbagge* (NT).

BIOTOPVÄRDEN
Mineralrik/kalkrik jordmån, multnande ved, gamla träd, välutvecklat buskskikt.

OMRÅDESSKYDD/INVENTERINGAR
–/NVP 2008, NBI.

ÖNSKVÄRD SKÖTSEL
Undvik rationell skogsskötsel, lämna gamla träd och multnande ved. Gynna och friställa grova ädellövträd i kantzoner. Bete i den västra mer glesa delen med ekar hade också varit önskvärt.

45. Buskrika betesmarker vid Stackarpsdammen Naturvärdesklass 3

Artrika träd- och buskmarker norr och söder om Stackarpsdammen. I trädskiktet växer ask, ek, bok, björk, apel och fågelbär medan det välutvecklade buskskiktet utgörs av bland annat hagtorn, slån, fläder, skogstry och olvon. Det finns tämligen gott om multnande ved, framför allt av ask. Fältskiktet är tämligen trivialt med främst gräs och nejlikrot med fläckvisa förekomster av intressantare arter. Området har ett värde för fåglar och insekter.

HUVUDSAKLIG NATURTYP/BIOTOP
Äng och betesmark/trädbärande betsmark.

ARTVÄRDEN
Kärlväxter: skogsalm* (CR), ask* (EN), mörk lungört, blåsuga, ängsbräsma, S:t Pers nycklar.

BIOTOPVÄRDEN
Pollen- och nektarresurs, välutvecklat buskskikt, multande ved.

OMRÅDESSKYDD/INVENTERINGAR
–/NVP 2008

ÖNSKVÄRD SKÖTSEL
Fortsätta hävda marken. Se till så att buskarna inte tar över allt för mycket. Lämna gamla träd och multnande ved.

46. Skog kring pappersbruket och Forsmöllan Naturvärdesklass 2

Tätortsnära, stort och varierat lövskogsområde som sträcker sig på båda sidor av Rönneå. Bland trädslagen är ek framträdande tillsammans med al, bok och björk. Andra trädslag som ask, skogsskogslind, lönn och avenbok förekommer också men mer sparsamt. I buskskiktet finns gott om hassel, benved och olvon. Jorden är mullrik och floran ofta frodig med arter som kirskål, nässlor, nejlikrot, skogsbingel och gulplister. Flera naturvårdsarter som blåsippa, gulsippa, kransrams, springkorn och skogsknipprot förekommer också. De gamla träden hyser en artrik kryptogamflora med ovanliga arter som koralllticka och liten sönderfallslav. Klibbkremla och scharlakansvaxskivling är sällsynta marklevande svampar i området. Det finns flera nyckelbiotoper.

HUVUDSAKLIG NATURTYP/BIOTOP
Skog och träd/ädellövskog.

ARTVÄRDEN
Fåglar: mindre hackspett (NT).
Kärlväxter: skogsalm* (CR), ask* (EN), desmeknopp (NT), blåsippa, gulsippa, buskstjärnblomma*, blåsuga, murgröna*, storrams*, kransrams*, hässleklocka, kärrfibbla, mörk lungört*, tibast, springkorn, skogsknipprot, skogsstarr, skärmstarr*, lundelm*.
Kryptogamer: koralllticka (NT), ekticka* (NT), liten sönderfallslav* (NT), grå skärelav*, lönnlav*, pulverklubba*.

BIOTOPVÄRDEN
Gamla träd, multnande ved, mineralrik/kalkrik jordmån, trädkontinuitet, stor areal.

OMRÅDESSKYDD/INVENTERINGAR
–/NVP 2008, TUVA, NBI

ÖNSKVÄRD SKÖTSEL
Undvik rationellt skogsbruk. Spara äldre lövträd, rötskadade träd och multnande ved.

47. Ekhage norr om pappersbruket

Naturvärdesklass 1

Betad ekhage som korsas av vägen in mot Klippan. I hagen finns ett stort antal grova ekar och bokar, vissa med en omkrets runt fem meter. Buskskiktet är ganska svagt utvecklat med slån, hagtorn och nyponbuskar. Träden är mycket gamla, vidkroniga med grova bark och håligheter med mulm. Det finns även en del död ved av både ek och bok. Gräsmarken är kultiverad och de floristiska värdena tämligen låga. Områdets värden är i stället knutna till de gamla träden som hyser ovanliga arter som korallticka, oxtungesvamp och blyertslav. Håligheterna ger förutsättningar för fladdermöss, fåglar och ovanliga insekter. Ekföryngring saknas vilket kan leda till ett kontinuitetsbrott.

HUVUDSAKLIG NATURTYP/BIOTOP
Äng och betesmark/ekhage.

ARTVÄRDEN
Fåglar: stare (VU).
Kärlväxter: skogsknipprot.
Kryptogamer: koralllticka* (NT), oxtungssvamp* (NT), blyertslav* (NT), skuggorangelav* (NT), grå skärelav*, kornig nållav*, brun nållav*, gulpudrad spiklav*, borstskölding*, guldlockmossa*.

BIOTOPVÄRDEN
Gamla träd, lång kontinuitet, trädhåligheter med mulm, multnande ved, grov bark.

OMRÅDESSKYDD/INVENTERINGAR
–/NBI

ÖNSKVÄRD SKÖTSEL
Fortsatt betesdrift. Vårda blommande buskar och de gamla träden och lämna kvar multnande ved. Plantera eller gynna ekföryngring för framtida jätteträd.

48. Skjutbanan vid Forsmöllan

Naturvärdesklass 2

Ängsmarken vid skjutbanan är artrik med flera hävdgynnade och ovanliga växter som svinrot, jungfrulin, gullviva, näbbstarr, slankstarr och även den sällsynta arten hartmansstarr. Området är blomrikt och det finns en stor mångfald av dagfjärilar med ovanliga arter som mindre bastardsvärmare, bredbrämad bastardsvärmare och violettkantad guldvinge.

HUVUDSAKLIG NATURTYP/BIOTOP
Äng och betesmark/äng.

ARTVÄRDEN
Kärlväxter: hartmansstarr (VU), svinrot, jungfrulin, gullviva, näbbstarr, slankstarr.
Insekter: mindre bastardsvärmare (NT), bredbrämad bastardsvärmare (NT), violettkantad guldvinge (NT).

BIOTOPVÄRDEN
Lång kontinuitet, blomrikedom, mineralrik/kalkrik mark.

OMRÅDESSKYDD/INVENTERINGAR
–/–

ÖNSKVÄRD SKÖTSEL
Bibehåll en god hävd med möjlighet för en rik blomning.

49. Ekhage vid Forsmöllan

Naturvärdesklass 2

Huvudsakligen betad ekhage på norra sidan av Rönneå. Marken är kuperad och hagen sluttar ner mot ån. Öster om väg 21 finns en ravin med en bäck. Ett stort antal grova ekar dominerar trädskiktet som i övrigt omfattar bland annat apel, ask, björk al, bok, skogslind och sälg. Flera av träden, främst ekarna, är grova och några har även håligheter med förutsättningar för ovanliga insekter. I buskskiktet finns hagtorn och hassel. Området har sannolikt restaurerats för bete nyligen och det finns mycket gott om ekstubbar. Markfloran är tämligen trivial utan uppenbara inslag av hävdindikatorer. Värdena är främst knutna till de äldre träden där en del av dem hyser sällsynta kryptogamer som hjälmbrosklav och ekticka.

HUVUDSAKLIG NATURTYP/BIOTOP
Äng och betesmark/betesmark.

ARTVÄRDEN
Kärlväxter: skogsalm* (CR), ask* (EN), murgröna*, skogslind*, springkorn, bäckbräsma.
Kryptogamer: ekticka* (NT), hjälmbrosklav* (NT), grå skärelav*, lönnlav*, guldlockmossa*, trubbfjädermossa*.
Insekter: myskbock (utgångshål)*.

BIOTOPVÄRDEN
Kontinuitet, grova träd, multnande ved, håligheter med mulm.

OMRÅDESSKYDD/INVENTERINGAR
–/NVP 2008, NBI.

ÖNSKVÄRD SKÖTSEL
Fortsatt bete. Gynna grova träd och lämna kvar multnande ved. Röj vid behov för att undvika igenväxning.

50. Ekhage vid väg 21

Naturvärdesklass 3

Betesmark med grova ekar och även några gamla aplar. Söder om väg 21 hävdas marken fortfarande genom bete medan delen norr om är ohävdad med kvarstående gamla ekar. Floran är gödselpåverkad men fläckar med bland annat stagg och knägräs finns kvar i stenbundna partier. På en av de äldre ekarna växer kornig nållav och på en gammal ekstubbe finns dvärgbägarlav. Buskskikt saknas i stort men hagtorn förekommer sparsamt.

HUVUDSAKLIG NATURTYP/BIOTOP
Äng och betesmark/betesmark.

ARTVÄRDEN
Kärlväxter: stagg*, knägräs*.
Kryptogamer: dvärgbägarlav* (NT), kornig nållav*.

BIOTOPVÄRDEN
Grova träd.

OMRÅDESSKYDD/INVENTERINGAR
–/NVP 2008, TUVA.

ÖNSKVÄRD SKÖTSEL
Fortsatt bete. Gynna grova träd och lämna kvar multnande ved.

51. Ekhage V om Herrevadskloster

Naturvärdesklass 2

Hävdad ekhage med flera gamla och grova ekar men också ett fåtal bokar. Även sälg, avenbok, asp och gran förekommer. Markerna är delvis stenbunden med måttligt till svag hävd och med fläckvis igenväxning av ung björk och björnbärssnår. I buskskiktet förekommer slån, hassel och hagtorn. Värdena är främst knutna till de grova träden, där det även finns potential för en intressant insektsfauna. Bland kärlväxter är förekomsten av revig blodrot särskilt noterbar.

HUVUDSAKLIG NATURTYP/BIOTOP
Äng och betesmark/ekhage.

ARTVÄRDEN
Kärlväxter: revig blodrot* (VU), grönvit nattviol*.
Kryptogamer: oxtungesvamp* (NT), kornig nållav*.

BIOTOPVÄRDEN
Gamla träd, multnande ved, kontinuitet.

OMRÅDESSKYDD/INVENTERINGAR
–/TUVA

ÖNSKVÄRD SKÖTSEL
Röjning av igenväxningsvegetation och god hävd. Gynna gamla ekar och lämna all multnande ved.

52. Ekhage S om Hästhagen

Naturvärdesklass 1

Igenväxande ekhagmark strax söder om väg 13. Den östra mer skogsbetonade delen ligger i sluttning ner mot Rönneå medan den västra ligger på inhägnad tomtmark. Ekarna är mycket gamla och ett 50-tal har stora skador och håligheter. Det förekommer även rikligt med nedfallna grova ekgrenar och toppar av träd. Förutom ek finns några gamla och grova tallar, apel, björk, skogslind och al. Fältskiktet är relativt trivialt med liljekonvalj, skogssallat, hallon, kirskål och hundäxing. Det finns gott om hassel i buskskiktet medan hagtorn och fläder förekommer mer sparsamt. De gamla ekarna har ett mycket högt värde. På flera av träden växer rödlistade svampar som korallticka och oxtungssvamp. Håligheterna ger goda förutsättningar för fåglar, fladdermöss och ovanliga hålträdslevande insekter.

HUVUDSAKLIG NATURTYP/BIOTOP
Skog och träd/gamla ekar.

ARTVÄRDEN
Kärlväxter: skogslind*,
Kryptogamer: korallticka* (NT), oxtungssvamp* (NT), ekticka* (NT), dvärgbägarlav* (NT), gulpudrad spiklav*, sotlav*, rosa rättikhätta*.

BIOTOPVÄRDEN
Grova träd, lång kontinuitet, hålträd, mulm, multnande ved.

OMRÅDESSKYDD/INVENTERINGAR
–/NVP 2008

ÖNSKVÄRD SKÖTSEL
Gynna och friställ grova träd och lämna kvar multnande ved.

53. Herrevadskloster naturreservat

Naturvärdesklass 1

Naturreservatet utgörs till största delen av betesmarker, ofta med ett påtagligt inslag av gamla och grova träd. Träden utgörs främst av ek men det finns delar där gamla, grova och ihåliga bokar dominerar, inte minst vid Horsabacken i den norra delen. Förutom betesmarker finns stora aldominerade sumpskogar som kommit upp på tidigare blöt eller fuktig mark. Kvalitéerna varierar så klart inom ett så här stort område men överlag är det mycket spektakulärt med en sällsynt stor mängd gamla ädellövträd av nationell betydelse. Det finns en mycket artrik fauna och flora knuten till de gamla träden, inte minst bland vedlevande insekter, lavar, svampar och fåglar. Mycket av gräsmarkerna har påverkats av insådd eller gödsling varför kärlväxtflorans värde är något begränsad. Det finns dock spridda fina områden bl.a. vid Horsbacken och ett rikkärr i Lilla Hage med arter som loppstarr och kärrknipprot. Det finns också flera sällsynta marksvampar. I blomrika marker finns en rik fjärilsfauna med rödlistade arter som violettkantad guldvinge, ängsmetallvinge och flera arter bastardsvärmare.

HUVUDSAKLIG NATURTYP/BIOTOP
Äng och betesmark/betesmark, rikkärr, alsumpskog, gårdsmiljö.

ARTVÄRDEN
Totalt finns uppgifter om ca 75 rödlistade arter. Nedan presenteras ett urval.
Fåglar: stare (VU), gulsparv* (VU), kungsfiskare (VU), bivråk (NT), gröngöling (NT).
Kärlväxter: revig blodrot* (VU), loppstarr* (VU), hartmansstarr (VU), åkersyska (VU), hedblomster (VU), backtimjan (NT), granspira (NT).
Kryptogamer: saffransticka (CR), tungticka (EN), tårticka (VU), sydlig blekspik* (VU), mjöltaggsvamp (VU), koralltaggsvamp* (NT), matt pricklav NT).
Insekter: större vedvivel (VU), skeppsvarvsfluga* (NT), taggbock (NT), kardinalfärgad rödrock (NT).

BIOTOPVÄRDEN
Kontinuitet, gamla grova träd, ihåliga träd med mulm, rikkärr, stor areal, multande ved.

OMRÅDESSKYDD/INVENTERINGAR
Natura 2000, Naturreservat/NBI, NVP 2008, TUVA

ÖNSKVÄRD SKÖTSEL
Skötselplan finns.

54. Lövskog NO om Broröd gård

Naturvärdesklass 3

Lövskog som domineras av fuktig blandlövskog. Jordmånen är fläckvis näringsrik med en frodig vegetation. I fältskiktet märks vitsippa, liljekonvalj, ekorrbär, vårbrodd och i rikare, fuktiga partier småvänderot och kärrfibbla. Hassel och hagtorn finns i buskskiktet. I områdets västra del finns exotiska trädslag (cypress).

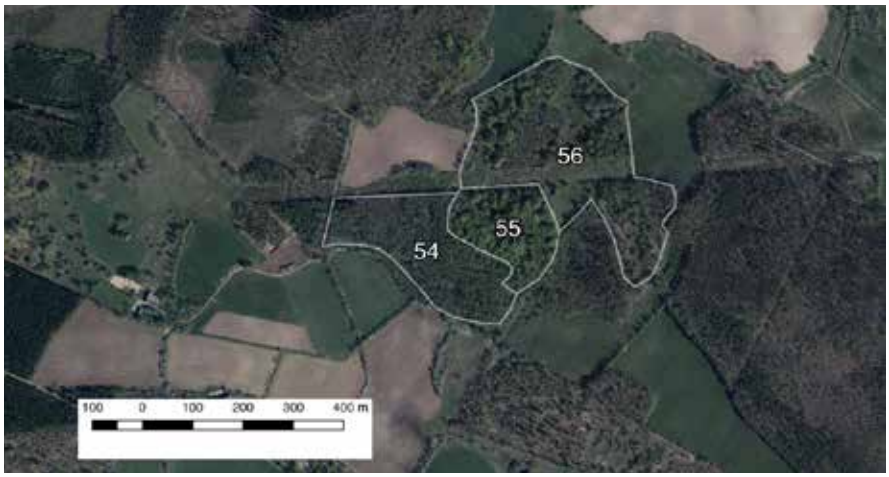

HUVUDSAKLIG NATURTYP/BIOTOP
Skog och träd/lövsumpskog.

ARTVÄRDEN
Kärlväxter: småvänderot*, kärrfibbla*, bäckbräsma*.

BIOTOPVÄRDEN
Multnande ved, fuktstråk.

OMRÅDESSKYDD/INVENTERINGAR
–/NBI

ÖNSKVÄRD SKÖTSEL
Undvik rationellt skogsbruk och undvik hydrologisk påverkan.

55. Avenbokskog NO om Broröd gård

Naturvärdesklass 2

Gammal avenbokdominerad skog med mycket speciell karaktär. Förutom avenbok finns även björkar. Flera av träden är gamla och grova och en del har gott om död ved i kronorna. Jordmånen är fläckvis näringsrik och vegetationen är frodig. I näringsrikare partier växer gulplister, blåsippa och skogsbingel.

HUVUDSAKLIG NATURTYP/BIOTOP
Skog och träd/avenbokskog

ARTVÄRDEN
Kärlväxter: blåsippa, ormbär, storrams, gullpudra, rankstarr.

BIOTOPVÄRDEN
Multnande ved, gamla träd, mineralrik/kalkrik jordmån.

OMRÅDESSKYDD/INVENTERINGAR
–/NBI

ÖNSKVÄRD SKÖTSEL
Undvik rationellt skogsbruk. Gynna de gamla avenbokarna, lämna död ved i området.

56. Odlingslandskap S om Björkarp

Naturvärdesklass 2

Vackert, betat odlingslandskap med träddungar och buskage. Betesmarken utgörs av både torräng och mer fuktig mark. Den är delvis stenbunden med fina strukturer. I buskskiktet finns gott om hassel, en del riktigt grov, hagtorn och slån. Trädskiktet är varierat med björk, al, bok, avenbok, sälg och apel. Floran är mycket fin med bland annat jungfrulin, blodrot, svinrot, ängsvädd, ängsstarr och stagg. Det finns även en god förekomst av desmeknopp. Gröngöling, stare och gulsparv förekommer i odlingslandskapet. Centralt genom området går en kraftledningsgata. På en gammal ekstubbe växer den sällsynta dvärgbägarlaven.

HUVUDSAKLIG NATURTYP/BIOTOP
Äng och betesmark/betesmark.

ARTVÄRDEN
Fåglar: gulsparv (VU), stare (VU), gröngöling (NT).
Kärlväxter: desmeknopp (NT), blodrot*, ängsstarr (NT), jungfrulin, ängsbräsma*, gökblomster, blodrot, svinrot, ängsvädd, stagg, knägräs.
Kryptogamer: dvärgbägarlav* (NT).

BIOTOPVÄRDEN
Lång kontinuitet, mineralrik/kalkrik jordmån, gamla träd.

OMRÅDESSKYDD/INVENTERINGAR
–/TUVA

ÖNSKVÄRD SKÖTSEL
Upprätthåll hävden och förhindra igenväxning med försiktig röjning. Ingen konstgödsling. Spara gamla träd och bärande buskar.

57. Göingevången

Naturvärdesklass 2

Trädbärande betesmark i soligt söderläge och som i söder gränsar till Rönneå. Trädskiktet är varierat med björk, ek, asp, al, tall och apel. I buskskiktet, som delvis är välutvecklat, finns en, slån och grov hassel. Området domineras av en välhävdad torräng samt fuktäng i västra delen och delen närmast Rönneå. Jordmånen är sandig i stora delar med ganska omfattande sandblottor. Kärlväxtfloran är mycket artrik och det förekommer sällsynta arter som backsippa och hårginst. Bland övriga hävdgynnade växter märks svinrot, blodrot, backtimjan, stagg och knägräs. Flera av ekarna i området är grova och vissa har håligheter med mulm. På de gamla träden växer en intressant kryptogamflora med exempelvis oxtungssvamp, skuggorangelav och hjälmbrosklav.

HUVUDSAKLIG NATURTYP/BIOTOP
Äng och betesmark/betesmark.

ARTVÄRDEN
Fåglar: spillkråka (NT).
Kärlväxter: backsippa* (VU), backtimjan (NT), hårginst* (NT), blåsuga, bockrot, blodrot*, ängsvädd, hirsstarr*, stagg*, knägräs*.
Kryptogamer: oxtungssvamp* (NT), hjälmbrosklav* (NT), skuggorangelav* (NT), dvärgbägalav* (NT), grå skärelav*, rostfläck*, guldlockmossa*, ängsvaxskivling.

BIOTOPVÄRDEN
Lång kontinuitet, sandblottor, gamla träd, håligheter/mulm, multnande ved, varmt lokalklimat.

OMRÅDESSKYDD/INVENTERINGAR
-/NVP 2008, TUVA.

ÖNSKVÄRD SKÖTSEL
Upprätthåll en god hävd med förekomst av sandblottor. Gynna grova ädellövträd och lämna all multnande ved.

58. Juskushall

Naturvärdesklass 2

Basaltkupp som är bevuxen med ädellövträd och då i första hand ek och bok. I norra delen finns fina rasbranter där det även växer ask. Några av träden är gamla men huvuddelen bedöms vara under 100 år. Fältskiktet på höjden är överlag ganska trivialt med arter som vårbrodd, smultron, vitsippa, liljekonvalj och blåbär. Fläckvis är dock floran mer intressant och i en rasbrant finns tidigare fynd av den sällsynta ormbunksväxten månlåsbräken. I området ingår ett alkärr som ligger öster om basaltkuppen och som påverkas av den mineralrika jordmånen. I kärret finns gott om multnande ved samt en välutvecklad kärlväxtflora och ett buskskikt med olvon, hassel och benved.

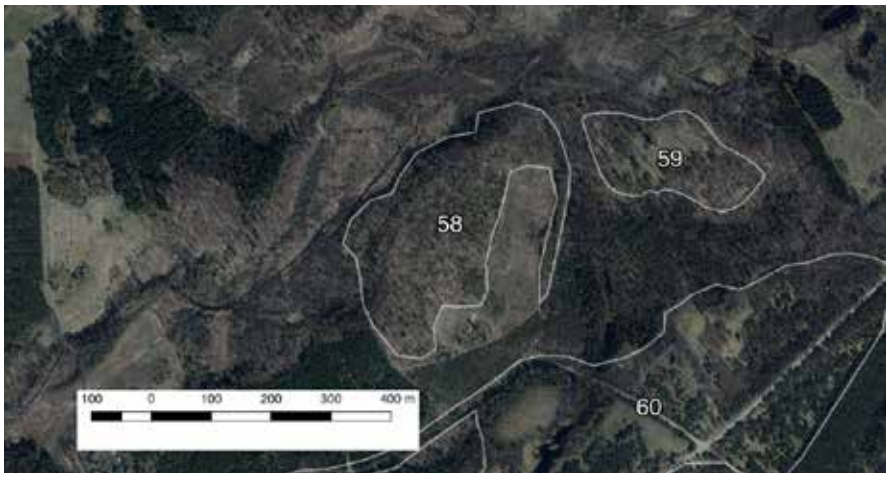

HUVUDSAKLIG NATURTYP/BIOTOP
Skog och träd/ädellövskog och alkärr.

ARTVÄRDEN
Kärlväxter: månlåsbräken (NT), kärrfibbla*, storrams*.
Kryptogamer: rostfläck*, klippfrullania.
Fåglar: skogsduva.

BIOTOPVÄRDEN
Mineralrik/kalkrik jordmån, multnande ved, rasbrant.

OMRÅDESSKYDD/INVENTERINGAR
–/NVP 2008, NBI.

ÖNSKVÄRD SKÖTSEL
Gynna gamla träd och multnande ved.

59. Räfshalen

Naturvärdesklass 1

Fantastisk liten pärla som ligger omgiven av skogsmark strax öster om Juskushall. Området både betas och en mindre yta slås med lie och sköts av Klippans naturskyddsförening. Den centrala delen är välhävdad och i stort sett trädfri medan övriga delar utgörs av en trädbärande betesmark med björk, tall och apel i något svagare hävd. Buskskikt finns med en och hagtorn. Jordmånen är mineralrik/basisk vilket gynnar en intressant flora. Den biologiska mångfalden är slående med en artrik såväl flora som fauna knuten till hävdade gräsmarker. Slåttergubbe, månlåsbräken, mindre taggmätare, vridfingersvamp och lutvaxskivling tillhör de sällsynta arter som särskilt kan framhållas.

HUVUDSAKLIG NATURTYP/BIOTOP
Äng och betesmark/betesmark.

ARTVÄRDEN
Kärlväxter: slåttergubbe* (VU), hårginst* (NT), månlåsbräken (NT), blodrot*, svinrot*, ängsskallra*, blåsuga*, jungfrulin*, darrgräs, knägräs*, stagg*.
Kryptogamer: vridfingersvamp (VU), lutfingersvamp (NT), opalfingersvamp, spröd vaxskivling, småvaxskivling, blodvaxskivling, mönjevaxskivling, honungsvaxskivling, ängsvaxskivling, vit vaxskivling.
Insekter: citronfläckad kärrtrollslända, mindre taggmätare (NT), violettkantad guldvinge* (NT), sexfläckig bastardsvärmare (NT), mindre bastarsvärmare* (NT), bredbrämad bastardsvärmare (NT), ängsmetallvinge* (NT), väddsandbi*.
Fåglar: gröngöling (NT).

BIOTOPVÄRDEN
Mineralrik/kalkrik jordmån, kontinuitet, blomrikedom.

OMRÅDESSKYDD/INVENTERINGAR
–/NVP 2008, TUVA.

ÖNSKVÄRD SKÖTSEL
Upprätthåll en god hävd i hela området, utöka den hävdade arealen och bind om möjligt samman med intilliggande tidigare betesmarker.

60. Blomrika marker SO Juskushall

Naturvärdesklass 2

Igenväxande betesmarker och andra öppna, blomrika marker såsom vägrenar och före detta täktmiljöer. Trots en omfattande igenväxning finns fortfarande en god blomrikedom med åkervädd, äkta johannesört, ängsskallra, monke, och utmed vägrenar en rik förekomst av den sällsynta hårginsten. Fjärilsfaunan är mycket artrik med ovanliga arter som violettkantad guldvinge, ängsmetallvinge och flera arter bastarsvärmare.

HUVUDSAKLIG NATURTYP/BIOTOP
Äng och betesmark/ohävdad betesmark, vägrenar.

ARTVÄRDEN
Kärlväxter: hårginst* (NT), kärrfibbla*, ängsskallra*, grönvit nattviol*.
Insekter: jungfrusäckmal (NT), bredbandad bastardsvärmare (NT), mindre bastardsvärmare* (NT), violettkantad guldvinge* (NT), skogsvisslare.

BIOTOPVÄRDEN
Blomrikedom, kontinuitet.

OMRÅDESSKYDD/INVENTERINGAR
–/NVP 2008.

ÖNSKVÄRD SKÖTSEL
Återupptaget bete eller slåtter av de blomrika markerna, naturvårdsanpassad skötsel av vägrenar.

61. Bokskog vid Storarydsdammen

Naturvärdesklass 2

Norr om Storarydsdammen finns en gammal bokskog med inslag av äldre ekar och avenbokar. Närmast dammen är marken påtagligt småkuperad och stenbunden med senvuxna träd. Det finns gott om multnande ved i olika dimensioner och nerbrytningsstadier. Flera av träden har håligheter eller skador vilket gynnar artrikedomen. På barken av de gamla träden växer flera ovanliga kryptogamer och på lågor finns den sällsynta vedlavklubban. Kärlväxtfloran är svagt utvecklad med gräs och ris. Skärmstarr växer dock i några blöta sänkor.

HUVUDSAKLIG NATURTYP/BIOTOP
Träd och skog/bokskog.

ARTVÄRDEN
Kärlväxter: skärmstarr.
Kryptogamer: vedlavklubba* (VU), bokvårtlav (NT), stiftklotterlav* (NT), dvärgbägarlav* (NT), gulpudrad spiklav*, platt fjädermossa*.

BIOTOPVÄRDEN
Gamla träd, senvuxna träd, multnande ved, trädhåligheter.

OMRÅDESSKYDD/INVENTERINGAR
–/NVP 2008.

ÖNSKVÄRD SKÖTSEL
Till stora delar fri utveckling men röjning av gran vid behov.

62. Ekhage vid Åstratorp

Naturvärdesklass 3

Mindre och trädbärande betesmark som sträcker sig på båda sidor av vägen. I norra delen finns rullstensåsar medan det flackar ut i söder där det även finns en mindre bäckmiljö. Ek dominerar i trädskiktet men tall, björk och apel förekommer också. Fältskiktet är tämligen trivialt med ljung, blodrot, stenmåra, gökärt och gråfibbla bland de till viss del hävdgynnade arterna. Hassel och slån finns i buskskiktet. På några av de äldre ekarna växer laven rostfläck.

HUVUDSAKLIG NATURTYP/BIOTOP
Äng och betesmark/betesmark.

ARTVÄRDEN
Kryptogamer: rostfläck*.

BIOTOPVÄRDEN
Äldre träd, bäckmiljö.

OMRÅDESSKYDD/INVENTERINGAR
–/NVP 2008, TUVA

ÖNSKVÄRD SKÖTSEL
Fortsatt beteshävd, gynna äldre träd, lämna död ved.

63. Storarydsmossen

Naturvärdesklass 3

Tämligen svagt påverkad mosse där den nordöstra delen ligger i Perstorps kommun. Stora delar av mossen är dock under igenväxning av tall och även en del björk vilket missgynnar naturvärdena. Fältskiktet domineras av typisk risvegetation med arter som ljung, klockljung och tranbär. I mossen finns blöta partier som laggkärr och dråg med flaskstarr, ängsull och myrlilja men också skogsbevuxna fastmarksholmar. Mossen omges av talldominerad skog med en del död ved i kantzonen.

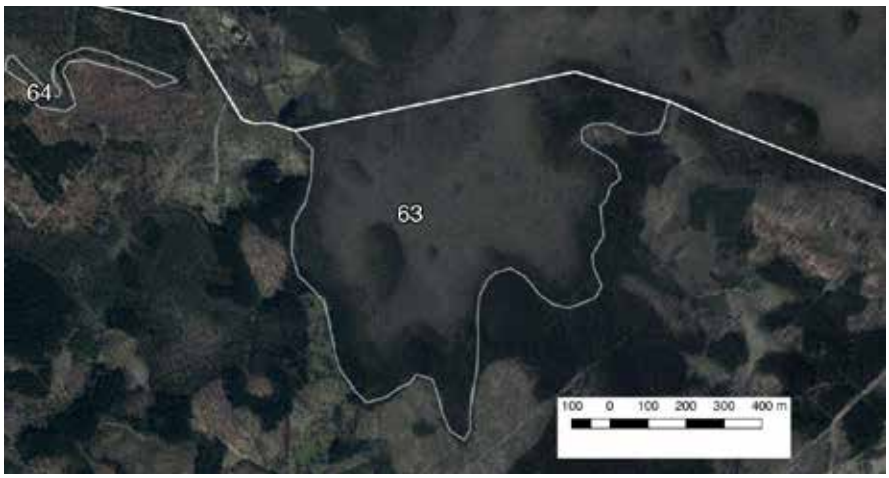

HUVUDSAKLIG NATURTYP/BIOTOP
Myr/myrmosaik.

ARTVÄRDEN
–

BIOTOPVÄRDEN
Mångformighet, fastmarksholmar, laggkärr.

OMRÅDESSKYDD/INVENTERINGAR
–/VMI

ÖNSKVÄRD SKÖTSEL
Undvik negativ hydrologisk påverkan samt rationellt skogsbruk i anslutning till mossen.

64. Gamla bokar NV om Svenskhult

Naturvärdesklass 3

En kvarlämnad rad med cirka femton gamla och grova bokar. Flera av dem är idag beskuggade av uppväxande sly. Några träd är skadade och det finns även lågor och högstubbar. På träden växer ovanliga kryptogamer som rosa lundlav, bokkantlav och bokvårtlav, samtliga dock mycket sparsamt. Det är osäkert om samtliga arter finns kvar idag.

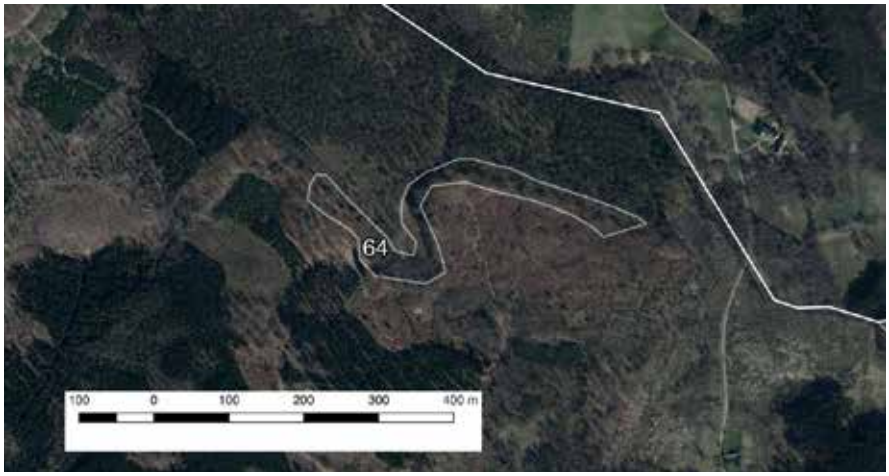

HUVUDSAKLIG NATURTYP/BIOTOP
Skog och träd/jättebokar.

ARTVÄRDEN
Kryptogamer: rosa lundlav (VU), bokkantlav (NT), bokvårtlav (NT), havstulpanlav*, klippfrullania, trädporella.

BIOTOPVÄRDEN
Multnande ved, gamla träd, trädkontinuitet.

OMRÅDESSKYDD/INVENTERINGAR
Biotopskydd/NBI.

ÖNSKVÄRD SKÖTSEL
Håll fritt från sly kring stammarna för att undvika alltför kraftig beskuggning. Spara även andra äldre träd i närområdet som kan ta över när dessa dör.

65. Blomrik mark O om Ankarlöv

Naturvärdesklass 3

Liten ohävdad betesmark med glest trädskikt av gran, bok, björk och ek. I buskskiktet finns en och slån. Blomrikedomen är stor med bland annat gulmåra, skogsklöver, åkervädd, ljung, kråkvicker, höskallra, blodrot och knägräs. Från tidigare finns även uppgifter om jungfrulin. Den rika blomningen lockar många insekter och den ovanliga fjärilen mindre bastardsvärmare har observerats i området. Efter en period av ogynnsam igenväxning har sannolikt en viss restaurering skett de senaste åren.

HUVUDSAKLIG NATURTYP/BIOTOP
Äng och betesmark/ohävdad betesmark.

ARTVÄRDEN
Kärlväxter: jungfrulin, ängsskallra*, blodrot*, knägräs*, ängsvädd.
Insekter: mindre bastardsvärmare (NT).

BIOTOPVÄRDEN
Blomrikedom, kontinuitet.

OMRÅDESSKYDD/INVENTERINGAR
–/TUVA, NVP 2008.

ÖNSKVÄRD SKÖTSEL
Återupptagen beteshävd. Konstgödning bör undvikas.

66. Naturreservat Linneröd

Naturvärdesklass 1

Varierad och flerskiktad skogsmark där ek, avenbok, bok, gran och tall är framträdande i trädskiktet. Även asp och björk förekommer, ibland som uppväxande sly och ungskogar. Det finns rikligt med död ved av olika slag. Insprängt i skogen finns mindre kärr, diken/vattendrag och gammal åkermark. Det finns flera blomrika partier med ängsflora som lockar en artrik insektsfauna med ovanliga fjärilar som ängsmetallvinge och olika arter bastardsvärmare. Området är kuperat med mindre åsar som löper genom området. En del av lövträden är gamla och har börjat få en del påväxt av kryptogamer som klippfrullania, barkkornlav, och glansfläck. På ekstubbar växer den ovanliga dvärgbägarlaven. Svampfloran har höga värden, både vad gäller mark- och vedlevande arter. På gran växer den i Skåne mycket sällsynta brandtickan och i västra delen har den sällsynta isabellflugsvampen noterats.

HUVUDSAKLIG NATURTYP/BIOTOP
Skog och träd/blandskog, ohävdade betesmarker/åkrar.

ARTVÄRDEN
Fåglar: gulsparv (VU), gröngöling (NT), spillkråka (NT), skogsduva.
Kärlväxter: blodnäva, grönvit nattviol, jungfrulin.
Kryptogamer: isabellflugsvamp (EN), brandticka* (NT), cinnoberspindling (NT), kortfotskremla (NT), vedticka*, bittersopp, blodsopp, platt fjädermossa, trädporella,
Insekter: ängsmetallvinge (NT), bredbrämad bastardsvärmare (NT), mindre bastardsvärmare (NT).

BIOTOPVÄRDEN
Gamla träd, multnande ved, flerskiktad skog, kuperad topografi, kontinuitet, blomrikedom.

OMRÅDESSKYDD/INVENTERINGAR
Naturreservat/NVP 2008.

ÖNSKVÄRD SKÖTSEL
Skötselplan finns.

67. Naturreservat Varshultamyren

Naturvärdesklass 1

Varshultamyren ligger till större delen i Perstorps kommun. Myren är ett mycket värdefullt myrkomplex som består av svagt välvda och öppna mosseytor, stora dråg och laggkärr. Mossen är lokalt påverkad av dikning. Mosseytorna domineras av risvegetation. I laggpartier förekommer rikligt med bladvass och kärrsilja. Fågellivet är typiskt för miljön med arter som tjäder, orre, trana, spillkråka och korp. Klassningen är gjord av mossen som en helhet.

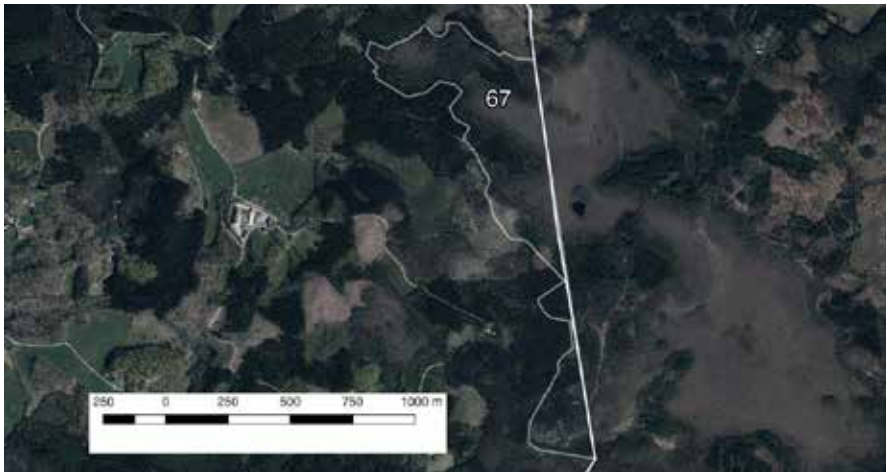

HUVUDSAKLIG NATURTYP/BIOTOP
Myr/högmosse.

ARTVÄRDEN
Fåglar: gulsparv (VU), spillkråka (NT), orre, tjäder, nattskärra.

BIOTOPVÄRDEN
Hög grad av naturlighet, stor areal.

OMRÅDESSKYDD/INVENTERINGAR
Naturreservat, Natura 2000/VMI, NVP 2008

ÖNSKVÄRD SKÖTSEL
Skötselplan finns.

68. Hästhagen

Naturvärdesklass 2

Liten betesmark strax intill en liten sjö/damm. Marken är stenbunden och småkuperad med spridda enbuskar. Även odlingsrösen förekommer. Både torra och fuktiga/blöta partier förekommer. I de blöta delarna växer arter som pors, veketåg och tuvtåtel medan det i de torra delarna finns torrängsarter som ljung, gråfibbla, bockrot, blodrot, svinrot, slåttergubbe och stagg. Området är litet men kvalitén är god även om det finns tendenser till igenväxning och ett något för tätt trädskikt.

HUVUDSAKLIG NATURTYP/BIOTOP
Äng och betesmark/betesmark.

ARTVÄRDEN
Kärlväxter: slåttergubbe* (VU), backtimjan (NT), brudbröd, svinrot, hirsstarr, stagg*, knägräs*.

BIOTOPVÄRDEN
Kontinuitet, varierad markfuktighet.

OMRÅDESSKYDD/INVENTERINGAR
–/NVP 2008, TUVA.

ÖNSKVÄRD SKÖTSEL
Upprätthåll en god hävd, undvik gödsling. Glesa ut trädskiktet en del.

69. Betesmark V om Hästhagen

Naturvärdesklass 2

Varierad och stenbunden betesmark med både torra och fuktiga/blöta partier. Fältskiktet utgörs av tuvtåtel, veketåg, kråkklöver, missne och vitmossor i de fuktiga/blöta delarna. I de torra växer ljung, stenmåra, gråfibbla, ljung, vårbrodd och andra smalbladiga gräs. I finare partier förekommer hävdgynnade arter som slåttergubbe, granspira och hirsstarr. Gräsmarken är dock ganska svagt hävdad och de västra delarna har ett alltför tätt trädskikt som missgynnar markfloran. Trädskiktet utgörs främst av björk men även asp och bok medan buskskiktet består av framför allt slån men även vide.

HUVUDSAKLIG NATURTYP/BIOTOP
Äng och betesmark/betesmark.

ARTVÄRDEN
Kärlväxter: slåttergubbe (VU), granspira (NT), hirsstarr, stagg*, knägräs*.

BIOTOPVÄRDEN
Kontinuitet, varierad markfuktighet, stenbunden.

OMRÅDESSKYDD/INVENTERINGAR
–/NVP 2008, TUVA.

ÖNSKVÄRD SKÖTSEL
Upprätthåll en god hävd, undvik gödsling, gynna gamla träd och spara multnande ved. Glesa möjligen ut trädskiktet.

70. Skog kring Sjökrokasjön

Naturvärdesklass 3

Ekdominerade skogar med inslag av gran, tall, asp, björk och avenbok. Det finns ett mindre antal äldre träd med skador, grova bark och andra biologisk intressanta strukturer. Fältskiktet är tämligen trivialt med liljekonvalj, blåbär, örnbräken och kruståtel. I buskskiktet finns sparsamt med hagtorn och olvon. På ett par av de äldre träden växer ovanliga kryptogamer som grå skärelav och rostfläck. Det finns måttliga mängder med död ved av björk, gran och ek.

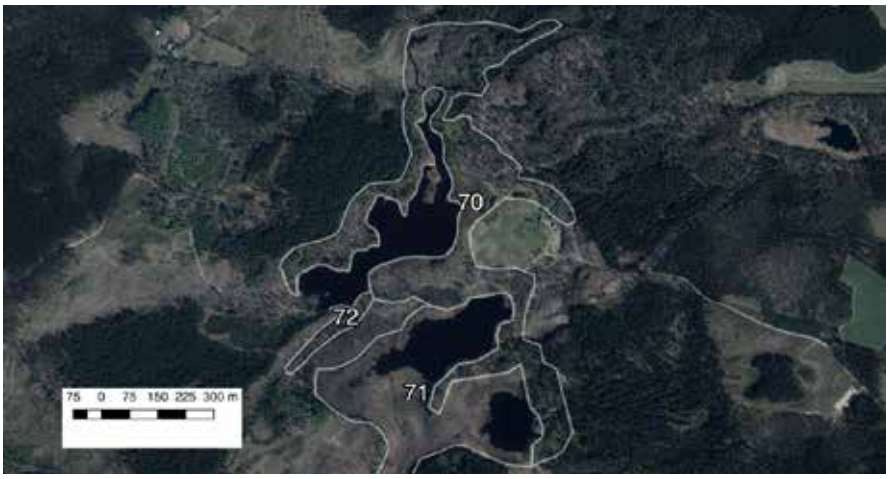

HUVUDSAKLIG NATURTYP/BIOTOP
Skog och träd/ekskog, blandskog.

ARTVÄRDEN
Kryptogamer: klippfrullania*, grå skärelav*, rostfläck*.

BIOTOPVÄRDEN
Gamla träd.

OMRÅDESSKYDD/INVENTERINGAR
–/NVP 2008.

ÖNSKVÄRD SKÖTSEL
Gynna gamla och grova träd, spara ekar som evighetsträd. Lämna kvar död ved.

71. Våtmarker vid Sjökrokasjön

Naturvärdesklass 3

En stor våtmark med stora videsnår, vassar och kärrmiljöer som tidvis översvämmas. Kaveldun, bladvass och säv dominerar den högre vegetationen medan vattenklöver, kråkklöver, svalting, flaskstarr, hundstarr och knapptåg förekommer i övriga delar. Bland fåglar finns sångsvan, enkelbeckasin och olika sångare.

HUVUDSAKLIG NATURTYP/BIOTOP
Limnisk strand/vassbälte, kärr.

ARTVÄRDEN
–

BIOTOPVÄRDEN
Stora våtmarksytor.

OMRÅDESSKYDD/INVENTERINGAR
–/NVP 2008.

ÖNSKVÄRD SKÖTSEL
Fri utveckling, eventuellt slåtter.

72. Jätteekar vid Sjökrokasjön

Naturvärdesklass 2

Ett tiotal grova ekar varav ett par mycket grova och gamla. Några av träden är ihåliga med goda förutsättningar för fåglar, fladdermöss och hålträdslevande insekter. På den grova barken växer flera ovanliga kryptogamer, bland annat den mycket sällsynta gammelekslaven.

HUVUDSAKLIG NATURTYP/BIOTOP
Skog och träd/jätteekar.

ARTVÄRDEN
Kryptogamer: gammelekslav* (VU), blyertslav* (NT), liten sönderfallslav* (NT), grå skärelav*, rostfläck*, klippfrullania*, guldlockmossa*.

BIOTOPVÄRDEN
Gamla träd.

OMRÅDESSKYDD/INVENTERINGAR
–/NVP 2008.

ÖNSKVÄRD SKÖTSEL
Håll öppet kring de gamla och grova ekarnas kronor och stammar. Gynna även yngre ekar för framtida evighetsträd. Lämna kvar död ved.

73. Odlingslandskap vid Björkeshus

Naturvärdesklass 2

Vid Björkeshus finns ett stort antal grova och gamla ekar. Flera av träden har värdefulla strukturer så som blottad ved, grova döda grenar och håligheter. De allra grövsta träden finns i söder, nära boningshus och väg. Söder om vägen är vegetationen snårig med buskage och sly. Även i övriga delar är inslaget av buskar som hagtorn, hassel och fläder påtagligt. Fältskiktet är dock trivialt och betesmarkerna är till stora delar kultiverade. Det finns dock fläckar med exempelvis jungfrulin och knägräs. Korallticka och blyertslav är ett par sällsynta arter knutna till de gamla ekarna. Utgångshål från den ovanliga skalbaggen skeppsvarvsfluga finns också. I den östra delen finns blomrika fuktängar och grusåsar (bland annat rikligt med åkervädd) med en artrik fjärilsfauna.

HUVUDSAKLIG NATURTYP/BIOTOP
Äng och betesmark/ekhage, fuktäng.

ARTVÄRDEN
Fåglar: törnskata*,
Kärlväxter: buskstjärnblomma*, jungfrulin, svinrot*, knägräs, ängsvädd.
Kryptogamer: korallticka* (NT), oxtungssvamp* (NT), blyertslav* (NT), gulpudrad spiklav*, grå skärelav*.
Insekter: skeppsvarvsfluga* (NT) (utgångshål), violettkantad guldvinge (NT), bredbrämad bastardsvärmare (NT), ängsmetallvinge (NT).

BIOTOPVÄRDEN
Kontinuitet, gamla träd, trädhåligheter, blottad ved, multnande ved, blomrikedom.

OMRÅDESSKYDD/INVENTERINGAR
–/NVP 2008

ÖNSKVÄRD SKÖTSEL
Fortsatt/återupptagen hävd. Röjning eller liknande åtgärder för att bli av med igenväxningsvegetationen. Gynna bärande buskar liksom unga ekar till framtida jätteträd.

74. Bjärsgård

Naturvärdesklass 2

Bjärsgård är en herrgård som ligger norr om Klippan. Kring gården och Borgasjön finns alléer, betesmarker, bokskogar, ekskogar och liknande miljöer med ett mycket stort inslag av gamla, grova och ihåliga träd, vissa flera hundra år gamla. Terrängen är kuperad med åsformationer och området är varierat med allt från täta bokskogar till solitära jätteträd och solexponerade alléer. Fläckvis förekommer gott om död ved både som högstubbar och lågor men också som grova grena i trädkronor. Sydväst om Borgasjö finns en ansamling av gamla ihåliga ekar där spår från läderbagge hittats och på flera av de gamla träden växer ovanliga kryptogamer. Det finns mycket goda förutsättningar för en värdefull insektsfauna i de gamla träden men flera av de dem hotas idag av uppväxande ungskog. Floran är ställvis svagt utvecklad men här och var finns mer näringsrik mark med inslag av arter som buskstjärnblomma och ormbär.

HUVUDSAKLIG NATURTYP/BIOTOP
Skog och träd/ädellövskog, ekhage, allé, bokskog.

ARTVÄRDEN
Fåglar: skogsduva.
Kärlväxter: buskstjärnblomma*, ängsbräsma, sydlundarv, ormbär.
Kryptogamer: matt pricklav* (NT), stiftklotterlav* (NT), bokvårtlav (NT), orangepudrad klotterlav* (NT), dvärgbägarlav* (NT), oxtungssvamp* (NT), rutskinn* (NT), koralltaggsvamp (NT), grå skärelav*, olivklotterlav*, pulverklubba*, (NT), fällmossa*, platt fjädermossa*.
Insekter: läderbagge*, (NT) (fragment och spillning), skeppsvarvsfluga* (NT) (utgångshål).

BIOTOPVÄRDEN
Senvuxna bokar, multnande ved, gamla ädellövträd, ihåliga träd med mulm, trädkontinuitet.

OMRÅDESSKYDD/INVENTERINGAR
–/NVP 2008, NBI.

ÖNSKVÄRD SKÖTSEL
Håll de grova gamla ekarnas kronor fria från konkurrens. Dessa hotas idag av uppväxande bokskog. Värna alla gamla träd och lämna all multnande ved. Gynna framtida jätteträd. Fortsätt hävda de hävdade markerna.

75. Gamla ekar norr om Holmsgården

Naturvärdesklass 2

Gamla ekar i sluttning ner mot Smålarpsån. Det äldre trädskiktet domineras av ett stort antal gamla och grova ekar präglade av tidigare hävd. Förutom ek finns framför allt björk och al. Flera av ekarna har skador och/eller håligheter, delvis på grund av den tidigare igenväxningen. Jordmånen är näringsrik och nejlikrot, stinksyska, nässlor är framträdande kärlväxter. Även orkidén skogsknipprot förekommer. Området har varit igenväxt med sly och björnbärssnår men vissa åtgärder för att gynna de gamla ekarna har genomförts relativt nyligen. På några av de gamla ekarna växer ovanliga arter som grå skärelav, gulpudrad spiklav och gammelekslav. Området har goda förutsättningar för vedlevande insekter och svampar.

HUVUDSAKLIG NATURTYP/BIOTOP
Äng och betesmark/igenväxande ekhage.

ARTVÄRDEN
Kärlväxter: Bäckbräsma*, skogsknipprot*. Kryptogamer: gammelekslav* (VU), matt pricklav* (NT), grå skärelav*, gulpudrad spiklav*.

BIOTOPVÄRDEN
Gamla träd, ihåliga träd, multnande ved, mineralrik/kalkrik jordmån.

OMRÅDESSKYDD/INVENTERINGAR
–/NBI

ÖNSKVÄRD SKÖTSEL
Fortsätt att gynna de gamla ekarna genom röjning och avverkning av konkurrerande träd. Beta om möjligt. Gynna även yngre ekar för framtida evighetsträd. Lämna kvar död ved.

76. Gamla ekar vid Smålarpsån

Naturvärdesklass 2

Betad ädellövskog på en kulle strax norr om Smålarpsån. Jordmånen är näringsrik och det finns gott om gamla och grova ekar tillsammans med yngre bok, ask, al och hägg. Området är dock under igenväxning med gott om sly och buskar. De grova ekarna är präglade av tidigare hävd men står i dag alltför mörkt och kronorna är negativt påverkade av uppväxande sly och småträd. Ett antal ekar är döda, sannolikt på grund av konkurrens från närstående träd. Det finns relativt gott om multnande ved, bland annat av ek men också av al. Trots igenväxningen finns fortfarande vitala träd med arter som grå skärelav, koralllticka, rutskinn och gammelekslav på några av träden. Den i trakten mycket sällsynta läderbaggen har påträffats i området. På en högstubbe av ek fanns gott om utgångshål av den ovanliga tvåfläckiga smalpraktbaggen.

HUVUDSAKLIG NATURTYP/BIOTOP
Äng och betesmark/igenväxande ekhage.

ARTVÄRDEN
Kärlväxter: bäckbräsma*, gullpudra.
Kryptogamer: gammelekslav* (VU), blyertslav* (NT), dvärgbägarlav* (NT), koralllticka* (NT), ekticka* (NT), rutskinn* (NT), oxtungssvamp (NT), grå skärelav*, rostfläck*, kornig nållav*, klippfrullania*, guldlockmossa*.
Insekter: läderbagge (NT), tvåfläckig smalpraktbagge* (NT) (utgångshål).

BIOTOPVÄRDEN
Gamla träd, ihåliga träd, multnande ved, mineralrik-/kalkrik jordmån.

OMRÅDESSKYDD/INVENTERINGAR
–/NBI

ÖNSKVÄRD SKÖTSEL
Röj sly och småträd samt upprätthåll en bra beteshävd. Håll öppet kring de gamla och grova ekarnas kronor och stammar. Gynna även yngre ekar för framtida evighetsträd. Lämna kvar död ved.

77. Ekhage vid Bjärsgård

Naturvärdesklass 1

Betad ekhage med ett mycket stort antal gamla och grova ekar med grov bark och vida trädkronor. I västra och nordvästra delen växer träden på åsar och här är det mer senvuxna och inte lika grova men sannolikt är träden mycket gamla även här. Flera träd har skador eller är ihåliga. Träden har ett betydande värde för ved- och barklevande arter bland insekter och kryptogamer men sannolikt även för fåglar. Tårticka, oxtungssvamp, matt pricklav, hjälmbrosklav och skeppsvarvsfluga är några av sällsyntheterna som finns knutna till de gamla träden. Många av arterna förekommer dessutom rikligt. Gräsmarken är till stora delar kultiverad så kärlväxtfloran är överlag trivial. I norra delen och västra delen är buskskiktet välutvecklat med fläder, hagtorn och slån. Det finns gott om multnande ekved.

HUVUDSAKLIG NATURTYP/BIOTOP
Äng och betesmark/ekhage.

ARTVÄRDEN
Kryptogamer: tårticka* (EN), ekticka * (NT), oxtungesvamp* (NT), matt pricklav* (NT), hjälmbrosklav* (NT), grå skärelav*, brun nållav*, guldlockmossa*, gulpudrad spiklav*. Insekter: skeppsvarvsfluga* (NT), tvåfläckig smalpraktbagge* (NT).

BIOTOPVÄRDEN
Gamla grova träd, ihåliga träd med mulm, grov bark, multnande ved, lång kontinuitet.

OMRÅDESSKYDD/INVENTERINGAR
–/TUVA, NBI

ÖNSKVÄRD SKÖTSEL
Gynna de gamla ekarna och friställ försiktigt vid behov. Bevara bryn med buskar (gärna hagtorn), lämna all multnande ved. Fortsatt beteshävd.

78. Bjärsgårds vilthägn

Naturvärdesklass 2

Betesmark med slutet trädskikt i den nordvästra delen och med glest stående träd i övriga delar. Trädskiktet i nordväst domineras av ek och al. De glest stående träden i övrigt utgörs av björkar, varav ett flertal skadade eller döda. Multnande ved finns både solexponerad och i de mer slutna partierna. Slån och hagtorn finns i buskskiktet och bildar fina brynmiljöer. Vegetationen är främst av torrängstyp och floran är fin i öppna partier där arter som slåttergubbe, backtimjan och ängshavre förekommer. I fuktigare delar förekommer småvänderot och gökblomster.

HUVUDSAKLIG NATURTYP/BIOTOP
Äng och betesmark/betesmark.

ARTVÄRDEN
Kärlväxter: slåttergubbe (VU), backtimjan (NT), ängsvädd*, småvänderot, gökblomster, grönvit nattviol, ängshavre, stagg*, knägräs*.

BIOTOPVÄRDEN
Multnande ved, lång kontinuitet.

OMRÅDESSKYDD/INVENTERINGAR
–/NVP 2008, TUVA.

ÖNSKVÄRD SKÖTSEL
Upprätthåll en god hävd, undvik gödsling, gynna gamla träd och spara multnande ved.

79. Odlingslandskap vid Rösa

Naturvärdesklass 3

Småskaligt och varierat odlingslandskap med gott om stenmurar och träddungar. Markerna hävdas av kor och är svagt kuperat med en del fuktiga sänkor. Trädskiktet är varierat med ek, asp, hägg, fågelbär, ask, sälg, och rönn. Ett antal träd, främst bland ekarna, är gamla och grova. I det ofta välutvecklade buskskiktet finns slån, hagtorn, fläder, hassel och nypon. Gräsmarkerna är till största delen kultiverade och inslaget av naturvårdsarter är ofta knutet till de små skogsdungarna. Där växer exempelvis storrams och kransrams. I de öppna markerna finns sparsamt med stagg och hirsstarr, annars dominerar arter som veketåg, kamäxing och tuvtåtel tillsammans med andra triviala arter.

HUVUDSAKLIG NATURTYP/BIOTOP
Äng och betesmark/betesmark med träddungar.

ARTVÄRDEN
Kärlväxter: storrams*, kransrams*, ängsvädd, hirsstarr*, stagg*.
Kryptogamer: kornig nållav*, rödtandad hättemossa*.

BIOTOPVÄRDEN
Stenmurar, utvecklat buskskikt, gamla träd.

OMRÅDESSKYDD/INVENTERINGAR
–/NVP 2008.

ÖNSKVÄRD SKÖTSEL
Upprätthåll de fina brynmiljöerna, gynna gamla träd och spara multnande ved.

80. Betesmark vid Kärröd

Naturvärdesklass 2

En liten, fuktig, stenbunden och tuvig betesmark med fin, hävdgynnad flora. Här växer bland annat lingon, ljung, stenmåra, knägräs och stagg. Det finns viss igenväxningsvegetation i form av knapptåg, älgört och kärrtistel. Sedan tidigare uppgifter om sällsyntheter som klockgentiana, granspira och slåttergubbe men statusen för dessa är i dagsläget oklar. Naturvärdesklassen är därför preliminär.

HUVUDSAKLIG NATURTYP/BIOTOP
Äng och betesmark/betesmark.

ARTVÄRDEN
Kärlväxter: klockgentiana (VU), slåttergubbe (VU), granspira (NT), stagg*, knägräs*.

BIOTOPVÄRDEN
Kontinuitet.

OMRÅDESSKYDD/INVENTERINGAR
–/NVP 2008.

ÖNSKVÄRD SKÖTSEL
Fortsatt hävd. Åtgärder för att bli av med igenväxningsvegetationen.

81. Sumpskog vid Boarp/Björnkärr

Naturvärdesklass 3

Aldominerad blandsumpskog med inslag av gran, rönn, tall och ek. Hög luftfuktighet och gott om multnande ved. Flera av alarna står på socklar. Skogen är flerskiktad och varierad med inslag av hassel men delvis påverkad av skogsbruk. Nejlikrot, harsyra, hultbräken, bäckbräsma och blekstarr är exempel på kärlväxter. Området har framför allt ett värde för fågelfaunan.

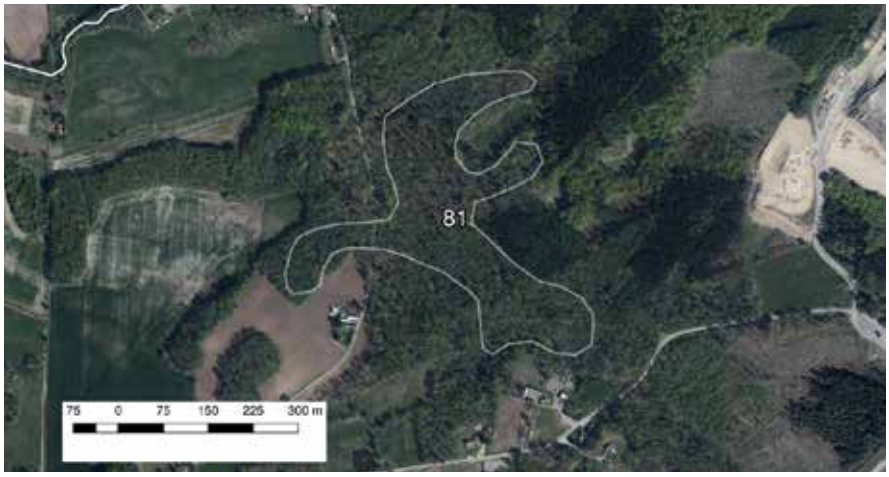

HUVUDSAKLIG NATURTYP/BIOTOP
Skog och träd/alsumpskog.

ARTVÄRDEN
Kärlväxter: bäckbräsma*, hirsstarr.

BIOTOPVÄRDEN
Flerskiktad skog, multnande ved.

OMRÅDESSKYDD/INVENTERINGAR
–/NVP 2008

ÖNSKVÄRD SKÖTSEL
Undvik ett rationellt skogsbruk och undvik hydrologisk påverkan. Lämna kvar gamla träd och multnande ved.

82. Stora Mölla

Naturvärdesklass 2

Skog utmed Pinnån som i den västra delen domineras av ädellövträd i en ravin medan den östra utgörs av en äldre albård utmed vattendraget. Några av träden är gamla och det finns måttliga mängder multnande ved. Floran är ganska trivial med kirskål, harsyra och gott om liguster. Fläckvis finns finare partier med bland annat mörk lungört och tidigare fynd av vätteros. På en grov hassel växer den ovanliga arten orangepudrad klotterlav.

HUVUDSAKLIG NATURTYP/BIOTOP
Skog och träd/ädellövskog, alskog.

ARTVÄRDEN
Kärlväxter: skogsskogslind*, vätteros, mörk lungört*.
Kryptogamer: orangepudrad klotterlav* (NT), grå skärelav*.

BIOTOPVÄRDEN
Gamla träd, multnande ved, mineralrik/kalkrik jordmån.

OMRÅDESSKYDD/INVENTERINGAR
–/NVP 2008

ÖNSKVÄRD SKÖTSEL
Undvik ett rationellt skogsbruk. Lämna kvar gamla träd och multnande ved.

Objektsbeskrivningar vattenmiljöer

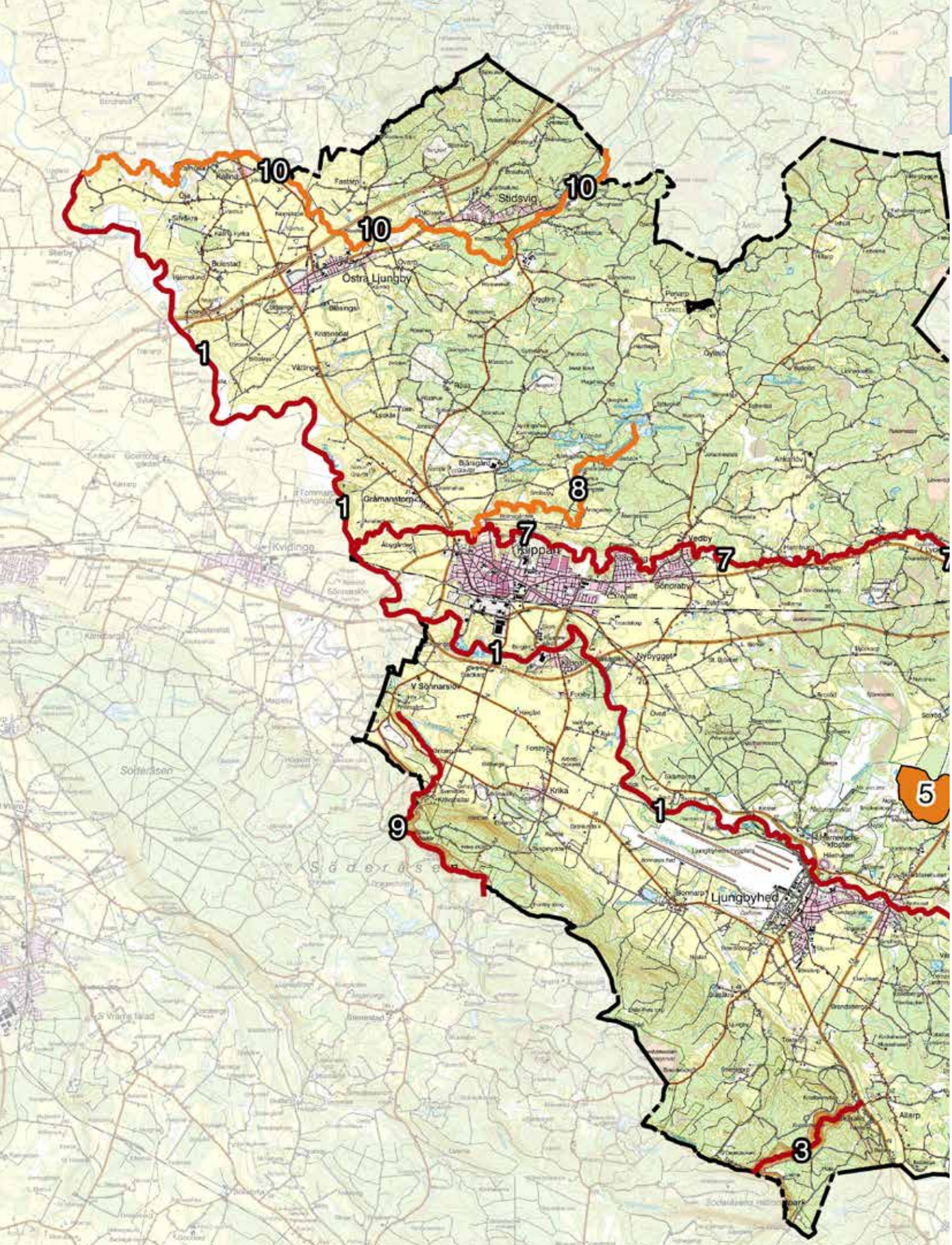
10
10
10
Stidsvig
Östra Ljungby
1
1
8
7
7
Kvidinge
Vedby
Söndraby
1
Nybygget
V Sönnarslöv
Krika
9
1
5
Ljungbyhed
3
Kågeröd

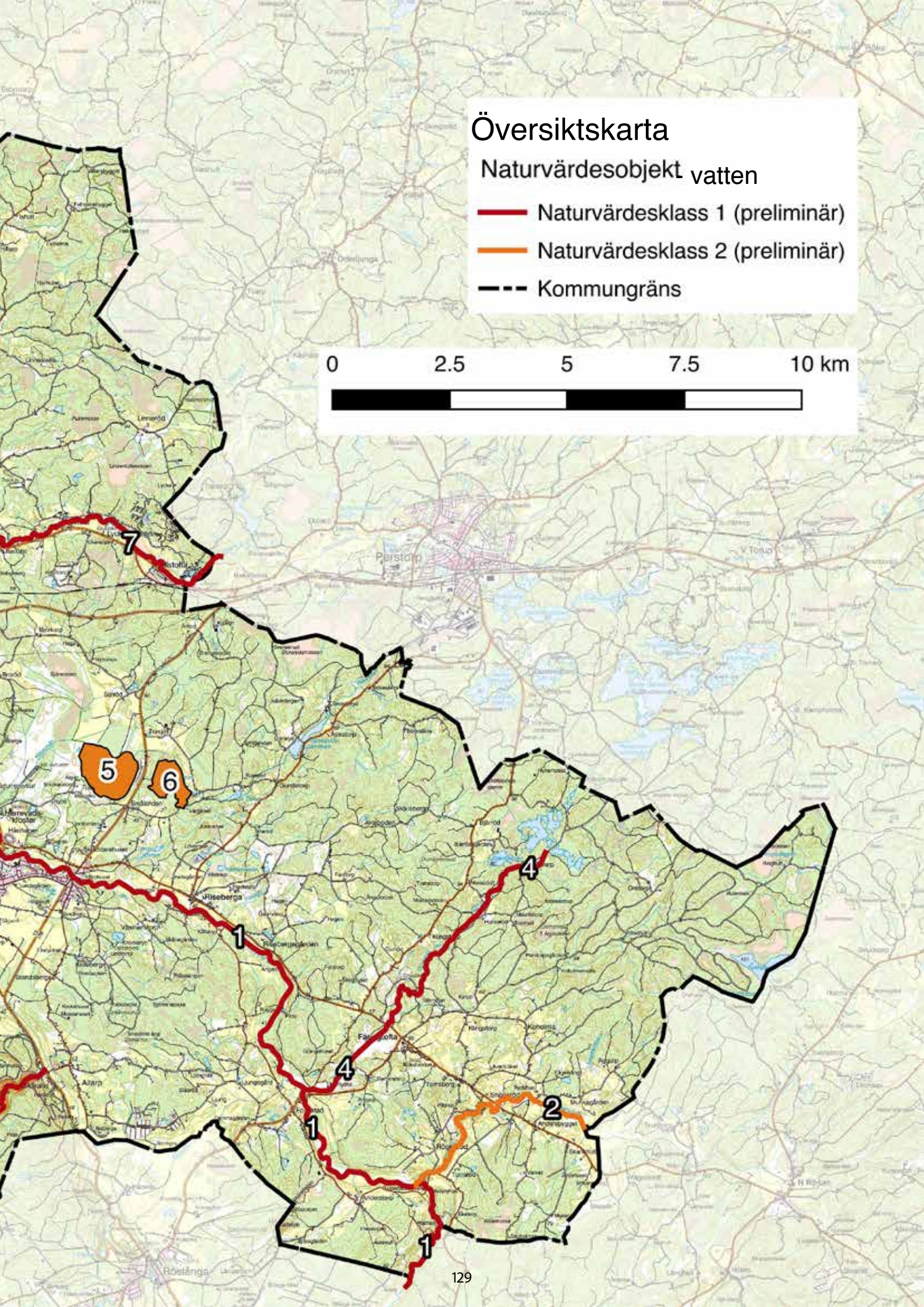
Översiktskarta
Naturvärdesobjekt vatten
Naturvärdesklass 1 (preliminär)
Naturvärdesklass 2 (preliminär)
Kommungräns
0
2.5
5
7.5
10 km
1
2
4
5
6
7

1. Rönne å

Naturvärdesklass 1

Rönne å är det största vattendraget i Klippans kommun. Samtliga övriga vattendrag som tas upp i Naturvårdsprogrammet är biflöden till Rönne å. Där Rönne å rinner genom Klippans kommun karakteriseras den främst av de dämmen som finns i fåran. Större delen av ån är påverkad av dessa dämningar vilken medför försämrade strömningsförhållandena. De dämda miljöerna i ån kan närmast beskrivas som mindre sjöar där vattendragets naturliga förutsättningar och artsammansättning satts ur spel. Detta missgynnar den ursprungliga floran och faunan i stora delar av vattendraget. Uppströms Klippan rinner Rönne å i en väl avgränsad dalgång. Miljöerna är omväxlande men domineras av längre lugnflytande sträckor som är omgivna av tydliga svämplan. Påverkan består främst i reglering, uträtning, rensning och fysisk påverkan på svämytorna. Klassificerat som Måttlig ekologisk status enligt vattendirektivet i VISS. Utpekat som nationellt särskilt värdefullt vattendrag.

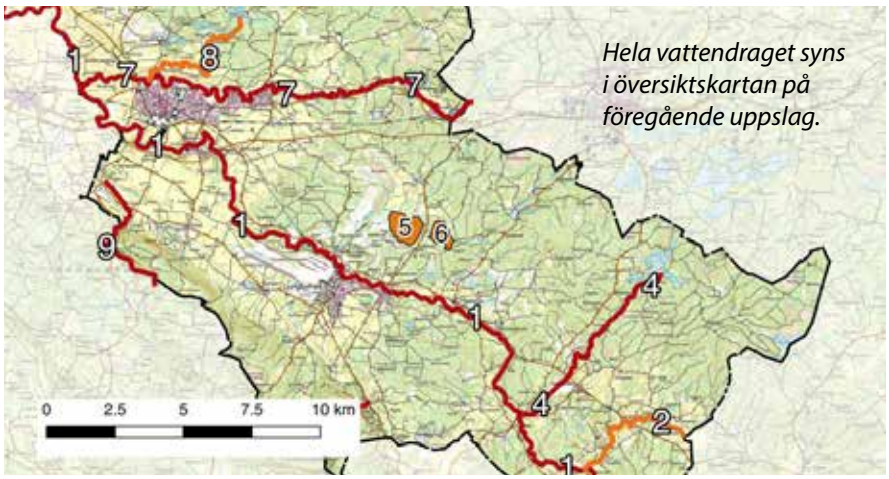

Hela vattendraget syns i översiktskartan på föregående uppslag.

HUVUDSAKLIG NATURTYP/BIOTOP
Vattendrag/vattendrag

ARTVÄRDEN
Däggdjur: Utter (VU)
Fiskar: ål (CR), lake (NT), lax, öring, sandkrypare, bäcknejonöga, id
Fåglar: kungsfiskare (VU),
Insekter: skalbaggen Bagous nodulosus (RE), dagsländan Baetis liebenauae (NT).
Kryptogamer: Forsmossa (NT)

BIOTOPVÄRDEN
Meandrande vattendrag, översvämningsytor, naturliga strömvattensträckor, delvis grus som bottensubstrat.

OMRÅDESSKYDD/INVENTERINGAR
Delvis Naturreservat (Herrevadsklosters naturreservat), delvis Natura 2000/elfiskeregistret, bottenfaunaundersökning/fiskevårdsplan (Eklöv 2009 och 2010), NVP 2008.

2. Snällerödsån

Naturvärdesklass 2

Snällerödsån ligger i de allra sydligaste delarna av Klippans kommun. Den är starkt påverkad av mänsklig aktivitet. Drygt halva vattendraget ligger inom ett markavvattningsföretag, vilket indikerar att påverkan genom rätning, rensning och fördjupning är stor. Trots det finns fina strömsträckor och lövsumpskogar längs med vattendraget. Klassificerat som Måttlig ekologisk status enligt vattendirektivet i VISS.

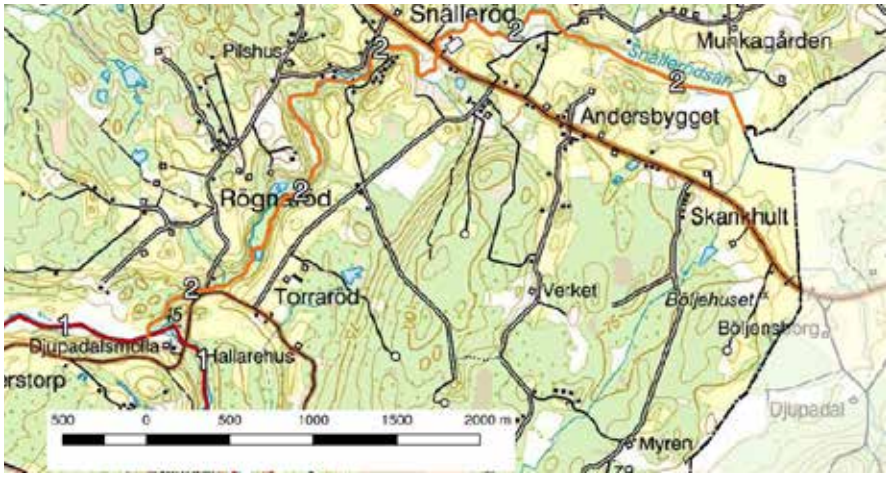

HUVUDSAKLIG NATURTYP/BIOTOP
Vattendrag/vattendrag

ARTVÄRDEN
Däggdjur: utter (VU)
Fisk: lake (NT), öring
Kärlväxter: safsa

BIOTOPVÄRDEN
Naturliga strömvattensträckor, meandrande vattendrag, översvämningsytor, delvis grus som bottensubstrat.

OMRÅDESSKYDD/INVENTERINGAR
-/elfiskeregistret, NVP 2008.

3. Skärån

Naturvärdesklass 1

Övre delen av Skärån rinner fram i botten på en ravin där rent, källpåverkat och syrerikt vatten som vilket innebär en mycket intressant flora och fauna. Ån är relativt lite påverkad av mänskliga aktiviteter, väl beskuggad av lövträd och har en riklig förekomst av död ved. Skiftar ofta karaktär mellan rakt strömmande och lugnt och meandrande. Forssträckor och mindre vattenfall. Artrik bottenfauna, stort antal arter av bäcksländor. Nedre delen av vattendraget är dikad och rätad, på vissa sträckor kulverterad. Klassificerat som Måttlig ekologisk status enligt vattendirektivet i VISS.

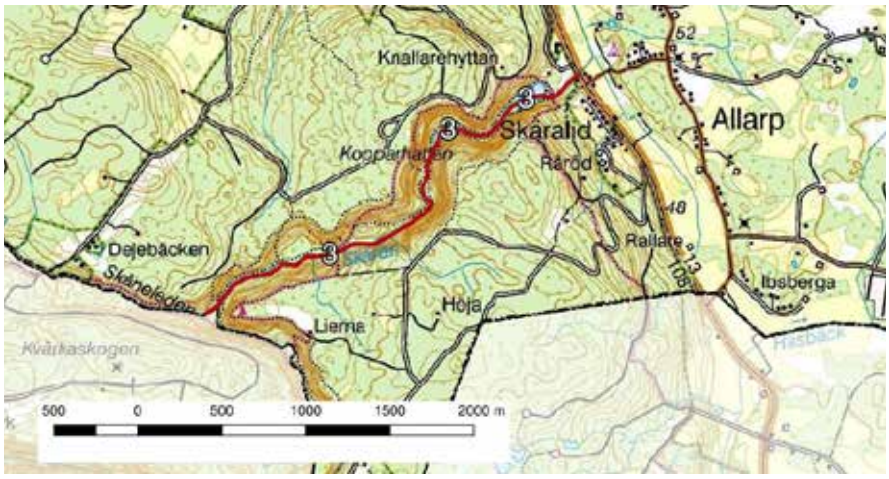

HUVUDSAKLIG NATURTYP/BIOTOP
Vattendrag/vattendrag

ARTVÄRDEN
Fisk: ål (CR), lake (NT), öring, bäcknejonöga
Insekter: bäcksländan *Nemoura dubitans* (VU), nattsländan *Wormaldia occipitalis* (VU), nattsländan *Odontocerum albicorne* (NT), och bäcksländan *Dinocras cephalotes*.

BIOTOPVÄRDEN
Naturliga strömvattensträckor, översvämningsytor, delvis grus som bottensubstrat, källpåverkat

OMRÅDESSKYDD/INVENTERINGAR
Delvis nationalpark och Natura 2000 (Söderåsens nationalpark)/elfiskeregistret, NVP 2008.

4. Klingstorpsbäcken-Guvarpsbäcken

Naturvärdesklass 1

Relativt naturligt och rent vattendrag med många skyddsvärda sträckor, som exempelvis ett flertal sumpskogar, kvillområden, partier med strömmande vatten, blockrika sträckor och områden med mycket goda lek- och uppväxtmiljöer för öring. Ett av Skånes viktigaste vattendrag för flodpärlmussla. Musslorna finns på ett flertal platser i vattendraget och reproduktion är noterad (glochidier på öringgälar). Antalet unga (små) musslor i vattendraget är dock minimalt. Även flodkräfta har förekommit i sen tid (2003). Påverkan i vattendraget består av rensning av viktiga strukturer och död ved, uppdämning på grund av kvarnanläggningar samt uträtning/fördjupning av lugnflytande sträckor. Markavvattningsföretag finns i stora delar av vattendraget. Klassificerat som Måttlig ekologisk status enligt vattendirektivet i VISS. Utpekat som nationellt särskilt värdefullt vattendrag.

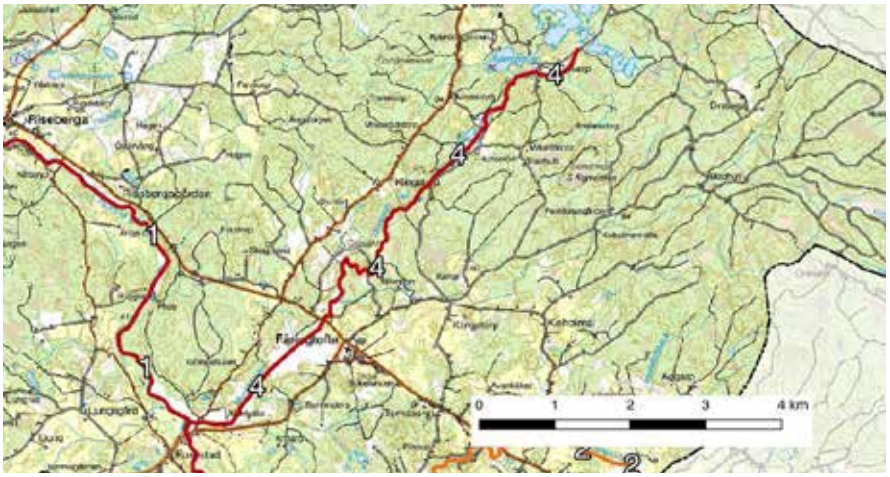

HUVUDSAKLIG NATURTYP/BIOTOP
Vattendrag/vattendrag

ARTVÄRDEN
Fisk: ål (CR), öring, bäcknejonöga
Mollusker och kräftdjur: flodkräfta (CR), flodpärlmussla (EN).

BIOTOPVÄRDEN
Naturliga strömvattensträckor, kvillområden, meandrande vattendrag, översvämningsytor, grus som bottensubstrat.

OMRÅDESSKYDD/INVENTERINGAR
–/elfiskeregistret, bottenfaunainventering, Länsstyrelsen 2003, Länsstyrelsen 2004:18, Eklöv 2010, NVP 2008

5. Västra Sorrödssjön

Naturvärdesklass 2

En eutrof slättsjö som kantas av ytor med bladvass. Omgivningarna utgörs av fuktängar med vass, kaveldun, säv, gul svärdslilja och andra storvuxen vegetation eller sumpskogar som sannolikt varit öppna fuktängar tidigare. I vattnet växer gul och vit näckros, vattenpest, kransslinga, svalting och olika natearter. Den sällsynta växten pilblad förekommer också i sjön. Sjön har ett rikt fågelliv med bland annat brun kärrhök, rördrom, vattenrall och enkelbeckasin. I de igenväxande fuktängarna i södra delen finns en intressant kärlväxtflora med bland annat loppstarr och granspira. Klassning av ekologisk status för sjön saknas i VISS. Statusen gällande makrofyter är klassad som Måttlig. Den västra delen av sjön ingår i Herrevadsklosters naturreservat och omfattas även av Natura 2000.

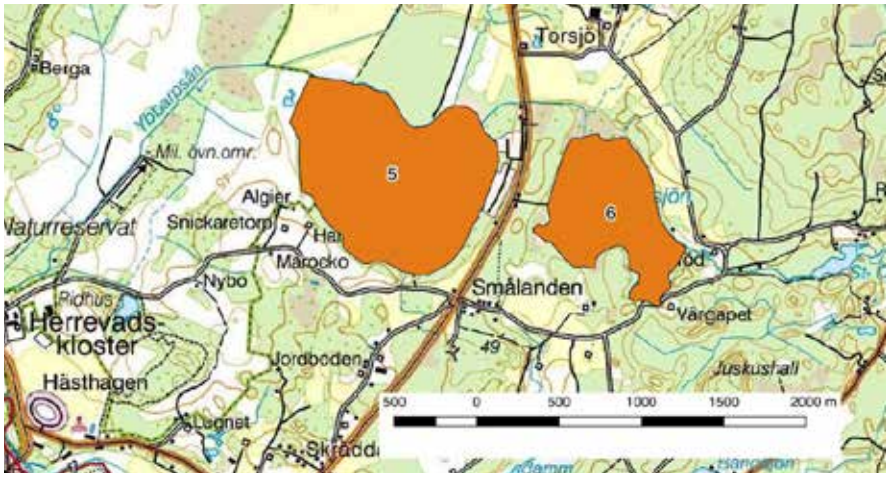

HUVUDSAKLIG NATURTYP/BIOTOP
Grund sjö/sjö

ARTVÄRDEN
Fåglar: Rördrom (NT), brun kärrhök.
Kärlväxter: Granspira (NT), rödlånke (NT), pilblad (NT).

BIOTOPVÄRDEN
Strandängar, vassområden, rik vattenvegetation, grundområden.

OMRÅDESSKYDD/INVENTERINGAR
Delvis Naturreservat och Natura 2000/NVP 2008.

6. Östra Sorrödssjön

Naturvärdesklass 2

En slättsjö som till största delen är omgiven av planterad granskog men även odlingslandskap med lövskog. Ybbarps ån mynnar i sjöns sydöstra del och påverkar möjligen med föroreningar från Perstorps industrier uppströms. I Norra delen finns ett större bälte med kaveldun, säv och bladvass. Exempel på övriga vattenväxter är vattenpilört, sjöfräken, gropnate och krusnate. Tidigare har även den hotade arten borstsäv noterats från sjökant i sydöstra delen men det är oklart om den finns kvar. Fågellivet är inte lika rikt som i den Västra Sorrödssjön. Klassning av ekologisk status för sjön saknas i VISS. Statusen för växtplankton och ljusförhållanden är klassad som God respektive Måttlig.

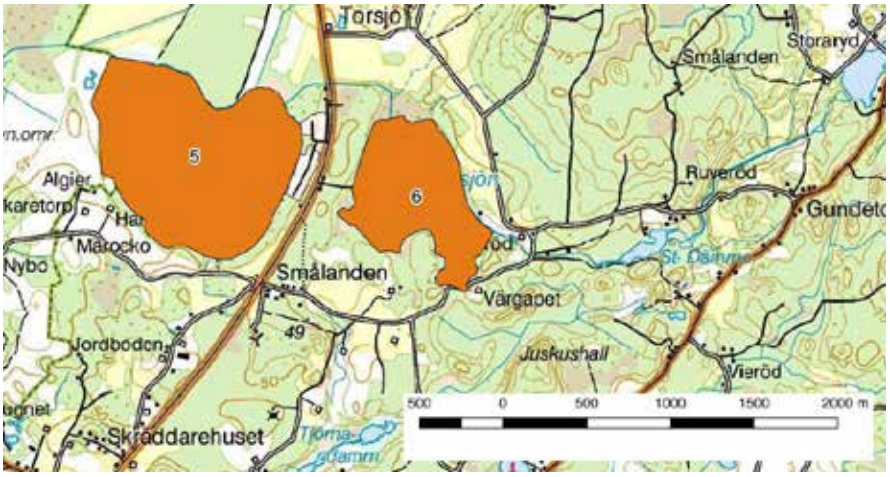

HUVUDSAKLIG NATURTYP/BIOTOP
Grund sjö/sjö

ARTVÄRDEN
Kärlväxter: Borstsäv (EN).

BIOTOPVÄRDEN
Strandängar, grundområden.

OMRÅDESSKYDD/INVENTERINGAR
–/NVP 2008.

7. Bäljane å

Naturvärdesklass 1

Uppströms mynningen till Rönne å rinner Bäljane å främst genom finkornigare material såsom ler, silt och sand. Ån kantas av svämplan och har historiskt haft ett mycket slingrande lopp. Partier där morän dominerar skapar strömvattensträckor. Uppströms Vedby finns stora områden med isälvssediment. Detta gör att vattendraget ändrar karaktär och får större inslag av grus och sten i bottenmaterialet. Fåran blir rakare och vattnet blir mer strömmande. Påverkan på ån består i de nedre delarna främst av rätning och fördjupning, vilket medför minskad översvämningsfrekvens på svämytor. I övre delarna består påverkan främst av rensning av större strukturer och död ved men även av rätning. Flera vandringshinder finns i Bäljane å, varav några har äldre fiskvägar med varierande funktion. Klassificerat med Måttlig ekologisk status enligt vattendirektivet i VISS. Utpekat som nationellt särskilt värdefullt vattendrag.

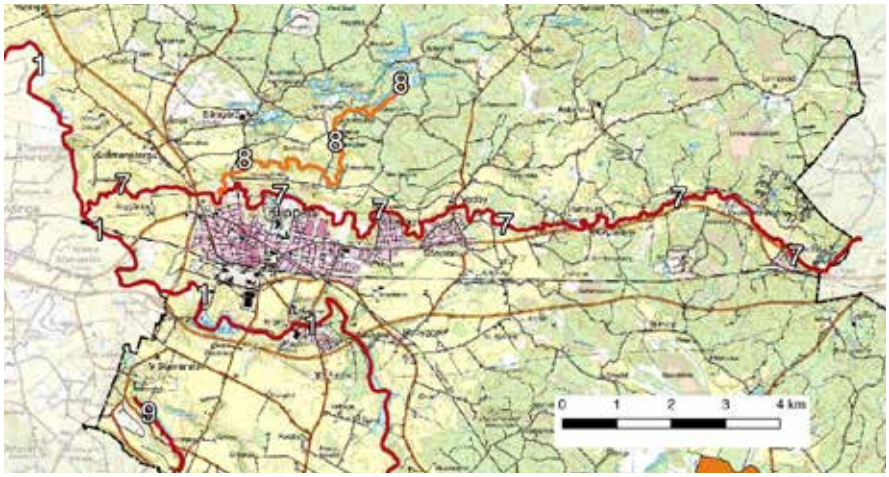

HUVUDSAKLIG NATURTYP/BIOTOP
Vattendrag/vattendrag

ARTVÄRDEN
Däggdjur: utter (VU)
Fiskar: lake (NT), ål (CR), bäcknejonöga, lax, öring, sandkrypare
Insekter: dagsländan Baetis liebenauae (NT).

BIOTOPVÄRDEN
Meandrande vattendrag, översvämningsytor, naturliga strömvattensträckor, grus som bottensubstrat.

OMRÅDESSKYDD/INVENTERINGAR
–/elfiskeregistret, bottenfaunaprovtagning, (Eklöv 2002), NVP 2008.

8. Smålarpsån

Naturvärdesklass 2

Långa sträckor i Smålarpsån utgörs av relativt opåverkade ström- och forssträckor vilka har ett mycket högt bevarandevärde. Ån domineras av långa sammanhängande strömsträckor där lutningen är över 1 procent. Påverkan består främst i rensning av större strukturer såsom block, sten och död ved men även uträtning och fördjupning i de mer lugnflytande partierna förekommer. Vattendraget har en stor värdepotential för fisk och musslor i Rönne å-systemet. Klassificerat som God ekologisk status enligt vattendirektivet i VISS.

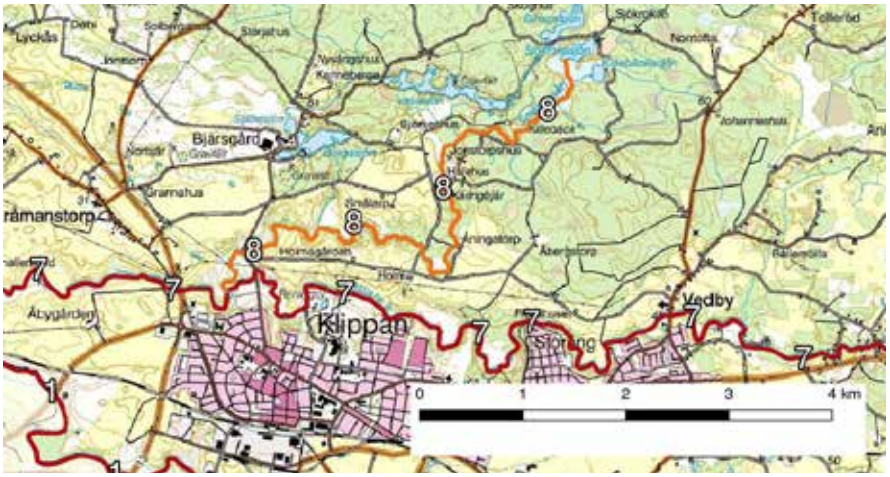

HUVUDSAKLIG NATURTYP/BIOTOP
Vattendrag/vattendrag

ARTVÄRDEN
Däggdjur: utter (VU)
Fisk: lake (NT), lax, öring

BIOTOPVÄRDEN
Meandrande vattendrag, naturliga strömvattensträckor, grus som bottensubstrat.

OMRÅDESSKYDD/INVENTERINGAR
–/elfiskeregistret, fiskevårdsplan (Eklöv 2003)

9. Klövabäcken

Naturvärdesklass 1

Klövabäcken är ett vattendrag med klart vatten, många forssträckor och som omges av djupa raviner som rinner från Söderåsens norra slänter. Vattendraget är relativt lite påverkad av mänskliga aktiviteter och rinner till stora delar utan fysisk påverkan. Det är till stora delar kantat av lövträd och har en riklig förekomst av död ved. På vissa sträckor längs vattendraget finns välutvecklade alkärr som översvämmas med naturlig frekvens. Mycket intressant flora och fauna och fina områden för lek och uppväxt av havsvandrande lax och öring. Där vattendraget är påverkat av mänsklig aktivitet är det främst genom rensning och uträtning. Cirka en fjärdedel av vattendraget ingår dock i ett markavvattningsföretag, vilket indikerar stor påverkan inom just dessa områden. Klassificerat som God ekologisk status enligt vattendirektivet i VISS. Utpekat som nationellt särskilt värdefullt vattendrag.

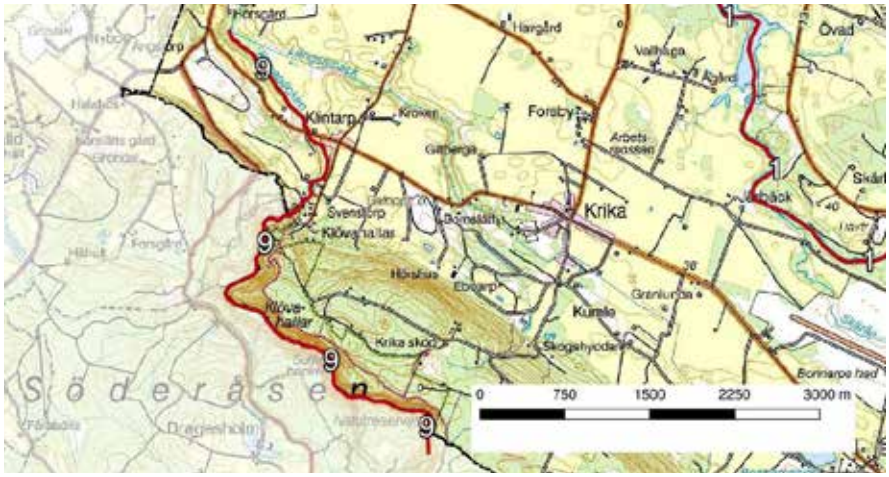

HUVUDSAKLIG NATURTYP/BIOTOP
Vattendrag/vattendrag

ARTVÄRDEN
Däggdjur: utter (VU)
Fisk: lake (NT), ål (CR), öring, lax, bäcknejonöga

BIOTOPVÄRDEN
Naturliga strömvattensträckor, meandrande vattendrag, översvämningsytor, delvis grus som bottensubstrat, källpåverkan.

OMRÅDESSKYDD/INVENTERINGAR
Delvis Naturreservat (Klöva hallar)/elfiskeregistret



10. Pinnån

Naturvärdesklass 2

Pinnån rinner i större delen genom en tydligt avgränsad dalgång. Ån rinner främst genom isälvssediment och eget avsatt svämsediment. Moränryggar som skapar mer strömmande vattenmiljöer korsar vattendraget på flera platser. Pinnån är starkt påverkad av rensning, rätning och fördjupning. Svämområdena som kantar ån är ofta påverkade genom jordbruk vilket medfört utdikning och invallning. Flera vandringshinder, både naturliga och mänskligt skapade finns i vattendraget. Klassificerat som Måttlig ekologisk status enligt vattendirektivet i VISS. Nedströms del utpekat som nationellt särskilt värdefullt vattendrag.

HUVUDSAKLIG NATURTYP/BIOTOP
Vattendrag/vattendrag

ARTVÄRDEN
Däggdjur: utter (VU)
Fisk: lake (NT), ål (CR), öring, lax, sandkrypare, bäcknejonöga
Insekter: dagsländan Baetis liebenauae (NT).

BIOTOPVÄRDEN
Meandrande vattendrag, översvämningsytor, grus som bottensubstrat. Strömvattensträckor.

OMRÅDESSKYDD/INVENTERINGAR
–/elfiskeregistret, bottenfaunaundersökning, fiskevårdsplan (Eklöv 2005).

KLIPPANS KOMMUN